














## Zeichenerklärung

### Planung

-  Baumaßnahme einbahnig
-  Knotenpunkt plangleich
-  Knotenpunkt teilplangleich
-  Brücke
-  Variante
-  Einschnitt über 5 m
-  Damm über 5 m
-  Lärmschutzanlage


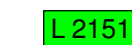


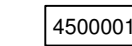





### Gebiete und Flächen

-  Wohnbaufläche
-  gemischte Baufläche
-  gewerbliche Baufläche
-  Sonderbaufläche
-  Gemeinbedarf

### Schutzgebiete Natur, Landschaft, Wasser

-  FFH-Gebiet
-  Europäisches Vogelschutzgebiet
-  Naturschutzgebiet
-  Naturdenkmal
-  gesetzlich geschütztes Biotop
-  Überschwemmungsgebiet
-  Wasserschutzzone III

### Straßennetz

- vorhanden**
-  Bundesstraße
-  Landesstraße
-  Kreisstraße
-  sonstige Straße
-  Netzknoten
- geplant**
- 
- 
- 
- 
- 

### Verwaltung

-  Kreisgrenze
-  Gemeindegrenze

### Ziele der Raumordnung

-  Vorranggebiet Hochwasserschutz
-  Vorranggebiet Schutz des Bodens
-  Vorbehaltsgebiet Schutz des Bodens
-  Vorranggebiet Freiraumsicherung
-  Vorbehaltsgebiet Freiraumsicherung
-  Vorranggebiet Waldmehrung
-  Vorbehaltsgebiet Waldmehrung
-  Vorbehaltsgebiet Tourismus und Erholung

### BEDARFSPLAN 2015

Freistaat Thüringen Landesamt für Bau und Verkehr	Anlage: 1 Übersichtslageplan
Datum: Sept. 2013	Maßstab: 1 : 25 000
B 7 OU Weimar-Ost	