




# Zeichenerklärung


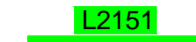

## Planung

-  gewählte Linie
-  Knotenpunkt plangleich
-  Lärmschutzwand

## Verwaltung



-  Gemeindegrenze
-  Untersuchungsraum

## Straßennetz

-  Bundesstraße
-  Landesstraße
-  kommunale Straße

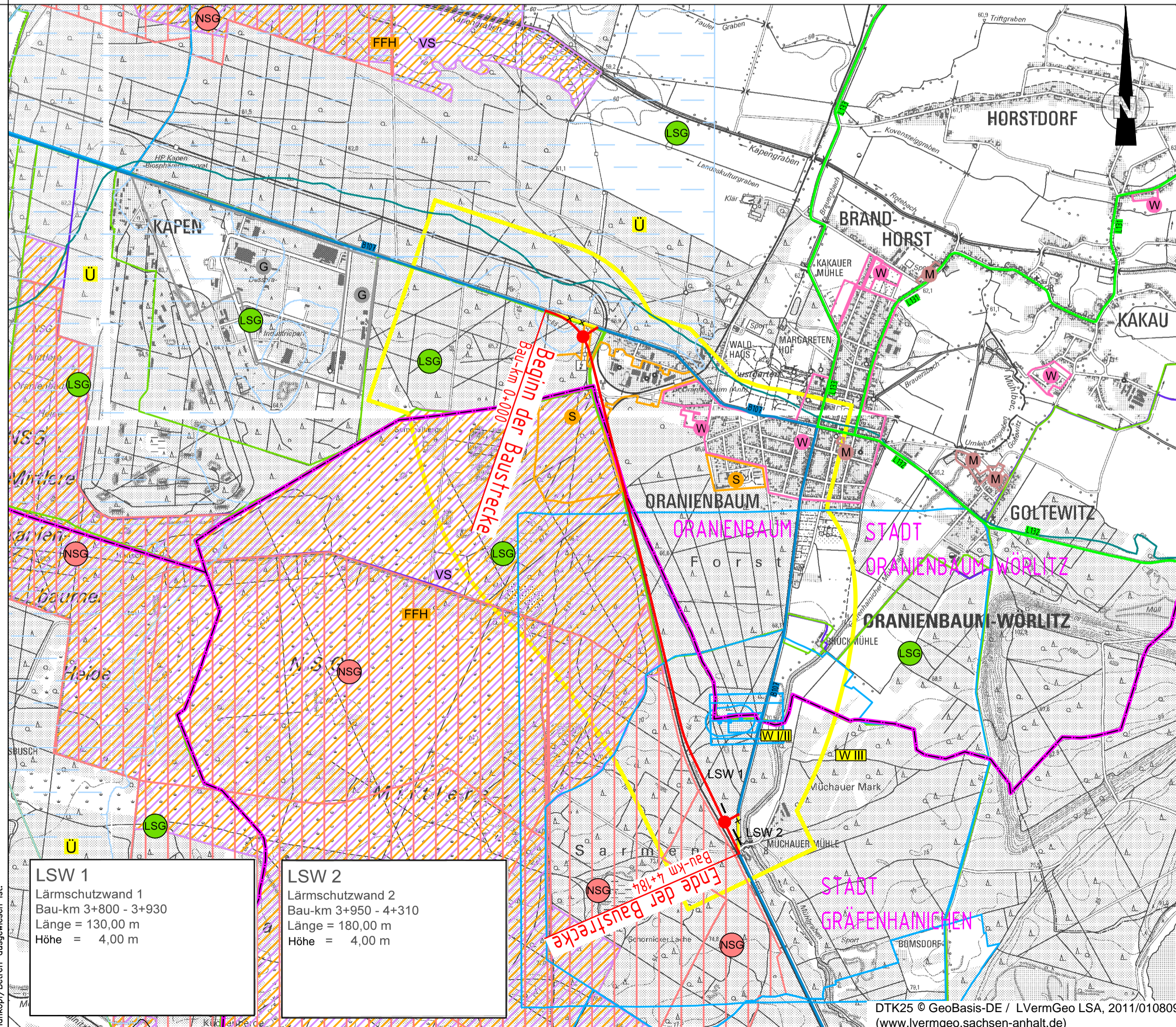
## Schutzgebiete, Natur, Landschaft und Wasser

-  europäisches Vogelschutzgebiet
-  FFH-Gebiet
-  Naturschutzgebiet
-  Landschaftsschutzgebiet
-  Überschwemmungsgebiet

-  Wasserschutzzone I / II
-  Wasserschutzzone III

## Gebiete und Flächen

-  reines und allgemeines Wohngebiet, Kleinsiedlungsgebiet
-  Kerngebiet, Dorfgebiet, Mischgebiet
-  Gewerbegebiet
-  Sondergebiet



Lagebezug: 42 / 83 (3°), LS 150      Höhenbezug: HS 160

 Berlin, den 09.08.2013	Hyder Consulting GmbH Grunewaldstraße 61-62 10825 Berlin Tel.: (030) 67 05 21-0 Fax: (030) 67 05 21-11 www.hyderconsulting.de	 D&K Daber & Krieger GmbH Bahnhofstraße 2 15831 Mahlow
	Projekt-Nr.: B107-G10-ST	

	<b>Landesstraßenbaubehörde Sachsen-Anhalt Zentrale</b> Hasselbachstraße 6 - 39104 Magdeburg Tel. 0391/56702 - Fax 0391/5672720	Projekt-Nr.: B107-G10-ST
	Nr.      Art der Änderung      Datum      Name	

### Projektanmeldung Sachsen-Anhalt zum BVWP 2015

Straßenbauverwaltung  Straße: B 107      Ort: OU Oranienbaum PROJIS Nr.:	Unterlage: / Blatt-Nr.: <b>Übersichtslageplan</b>  Maßstab: 1 : 25.000
---	---

### Neubau der Ortsumgehung Oranienbaum Bau-km 0+000 bis 4+184

Diese(r) Unterlage(n)/Plan darf ohne vorherige Genehmigung des Erstellers nicht veröffentlicht, vervielfältigt oder geändert, noch für ein anderes Bauvorhaben genutzt werden, als für das, das auf dem Plankopf/Betreff ausgewiesen ist.