Bauwerk 40A
ASB - Nr. 3436.664
Brücke im Zuge der BAB A 14 über den WW
"Insel-Buchholzer Weg" (W 4 Buch) und Q raben A 034015

Bau-km	3+147.221	LW	≥ 14.81 m
℄	= 82.176 ^{gon}	LH	≥ 4.50 m
KH	= 1:00 m	N Br	≥ 30.00 m

Bem. nach DIN - Fb 101 und MLC 0050 - 100

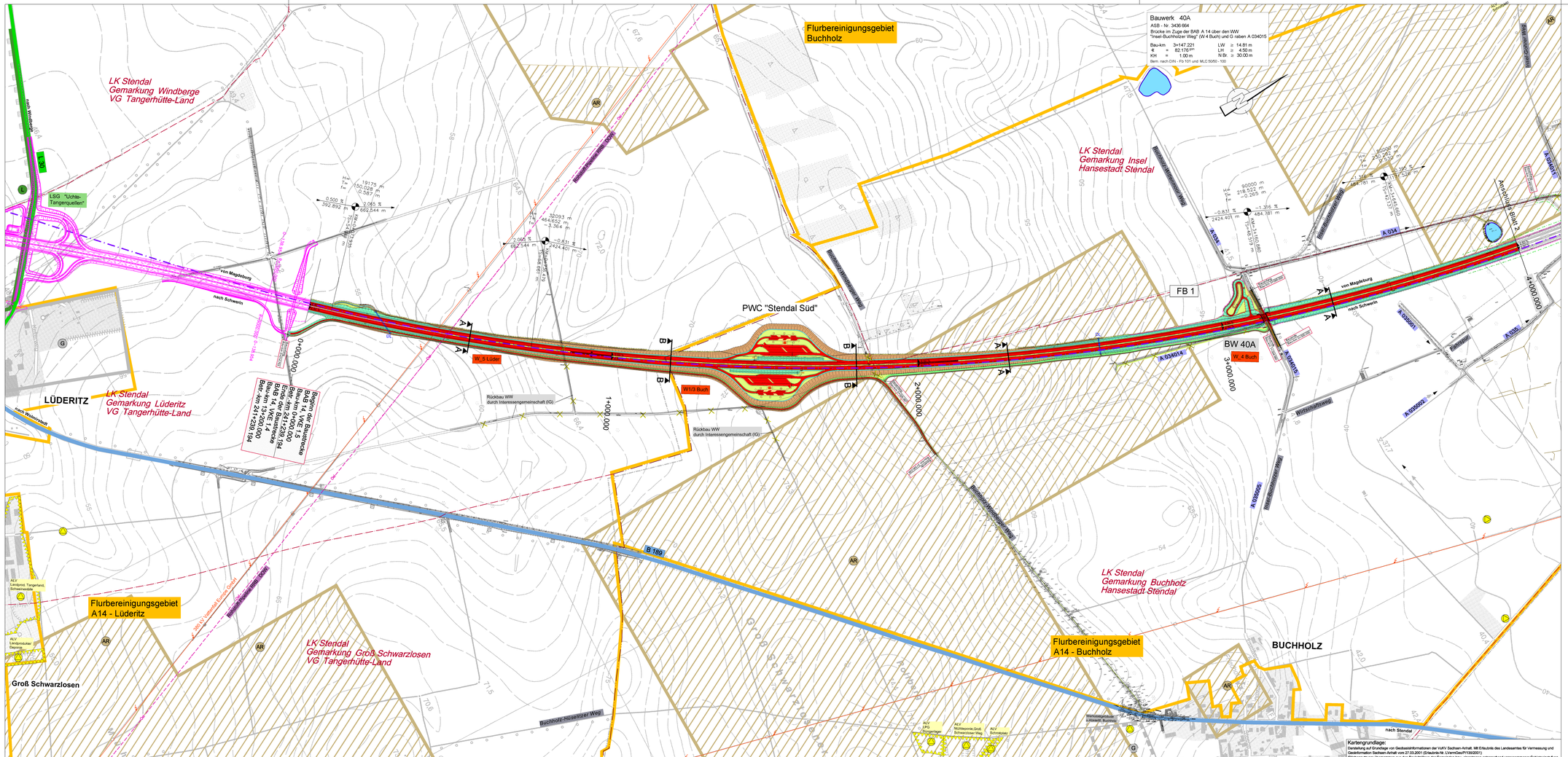

Zeichenerklärung

Straßenplanung

- Sterne
- Einbauen/Umgestalten
- Oberflächenbehandlung Tragschichtgemische mit Bitumen
- Oberflächenbehandlung Beton
- Deckschicht
- Fahrbahnen
- Fahrbahnen/Straßenachse
- Fahrbahn Beton
- Fahrbahn Asphalt
- Oberflächenbehandlung
- Rad-/ Wirtschaftsweg
- Nebenfahrbahnen Radwege/Gehwegen
- Parkfläche Wohnmobilstellplatz
- Bitumenwerk
- Lärmgeschützt
- Zu rodender Baum
- Rückbau von Gebäuden
- Rückbau und Recyclierung
- Rückbau durch IG
- Recyclierung, Gebäudeentfernung
- Gewässerschutzmatter

Verkehrswege

- Bundesstraße
- Landesstraße
- Kreisstraße
- Bahnstrecke

Flächenwidmung nicht verbindlich

- allgemeines Wohngebiet, Mischwohngebiet
- Mischgebiet, Dorfgebiet
- Gewerbe,Industriegebiet
- Sondergebiet
- Grünfläche
- Kleingartenanlagen
- Altlasten
- Wasserschutzgebiet

35+10000m

- Neigungsbeginnpunkt mit Angabe von Gefälle (-) und Neigung (+) in Prozent, Länge der Gefälle (Steigungen) Straße und Höhenlinie
- Hochpunkt - Tiefpunkt
- Fahrbahnverwendung
- NOT
- Notruftelefon
- Rasenmulde - Rauhbetonrinne
- Schotterrinne
- Wildschutzzaun
- Amphibienleitvorrichtung in Kombination mit Wildschutzzaun
- Amphibienleitvorrichtung
- Amphibienleitvorrichtung temporär
- Zaun neu
- Infrarotmeschutzwand (Bauwerk)

Grenzen / Abgrenzungen

- Grenze Verwaltungsgemeinschaft
- Gemarkungsgrenze
- Gemarkungsgrenze

Sonstiges

- stehende Gewässer
- Fließgewässer
- Bezeichnung/Tiefgewässer / Graben
- ordnungsgem. rekonstr. Fließwasserbereich / Teichanlage u. Anlagen, Graben
- Oberflächenwassergräben Quelle - Rauhsteinpflaster
- Trinkwasserschutzzone III, Vorsorge Quelle, Z. Bestg. LVR, 31.05.2007
- geschützter Biotop Quelle: Naturschutzkataster
- Landschaftsschutzgebiet
- sehr/mittlere Gefährdung entlang Bundesstraßen

Ver- und Entsorgungseinrichtungen vorhanden

- Freileitung Energie
- Erdkabel Energie 20kV
- Erdkabel Energie Niederspannung
- Trinkwasserleitung
- Schmutzwasserleitung
- Kontrollschacht
- Gasleitung Mittelmruck
- Fernmeldekabel/Telekom
- Freileitung Telekom
- Autobahn Fernmeldekabel

geplant

- Freileitung Energie
- Erdkabel Energie 20kV
- Erdkabel Energie Niederspannung
- Trinkwasserleitung
- Schmutzwasserleitung
- Kontrollschacht
- Gasleitung Mittelmruck
- Fernmeldekabel/Telekom
- Freileitung Telekom
- Autobahn Fernmeldekabel

Schnitt A–A



Schnitt B–B

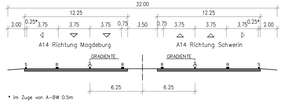

* im Zuge von A–BW 0.5m

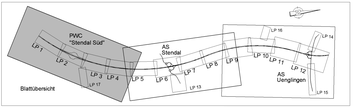

Unterlage Nr. 3 | Blatt Nr. 1

Übersichtslageplan

Lückenschluss BAB 14
Magdeburg - Wittenberge - Schwerin
VKE 1.5
AS Lüderitz (L 30) bis AS Uenglingen (L 15)

Maßstab: 1 : 5.000

Aufgestellt: Halle, den 30.11.2010 gez. Breinig

Gesehen:

Kartengrundlage:
Darstellung auf Grundlage von Geobasisinformationen der VermV. Sachsen-Anhalt. Mit Erlaubnis des Landesamtes für Vermessung und Geoinformation Sachsen-Anhalt vom 27.03.2001 (D\Radio-Hk L\VermSeu\R7/39/2001)
Flächenumzug: Übernommen aus den Bauleitplänen der Gemeinden bzw. eingetragen entsprechend vorgenommener Gebietseinstufung