







BW 01 Brücke über die DB AG L = 24,0 m	BW 02 Brücke über den Braunsteichgraben L = 2,5 m		
Lärmschutzanlage LA 01 Lärmschutzwand L = 210 m	LA 02 Lärmschutzwand L = 126 m	LA 03 Lärmschutzwand L = 70 m	LA 04 Lärmschutzwand L = 60 m

ZEICHENERKLÄRUNG

Planung


-  Baumaßnahme einbahnig
-  Knotenpunkt plangleich
-  Brücke
-  Damm über 5 m
-  Einschnitt über 5 m
-  Lärmschutz

Sonstiges



-  Rückbau

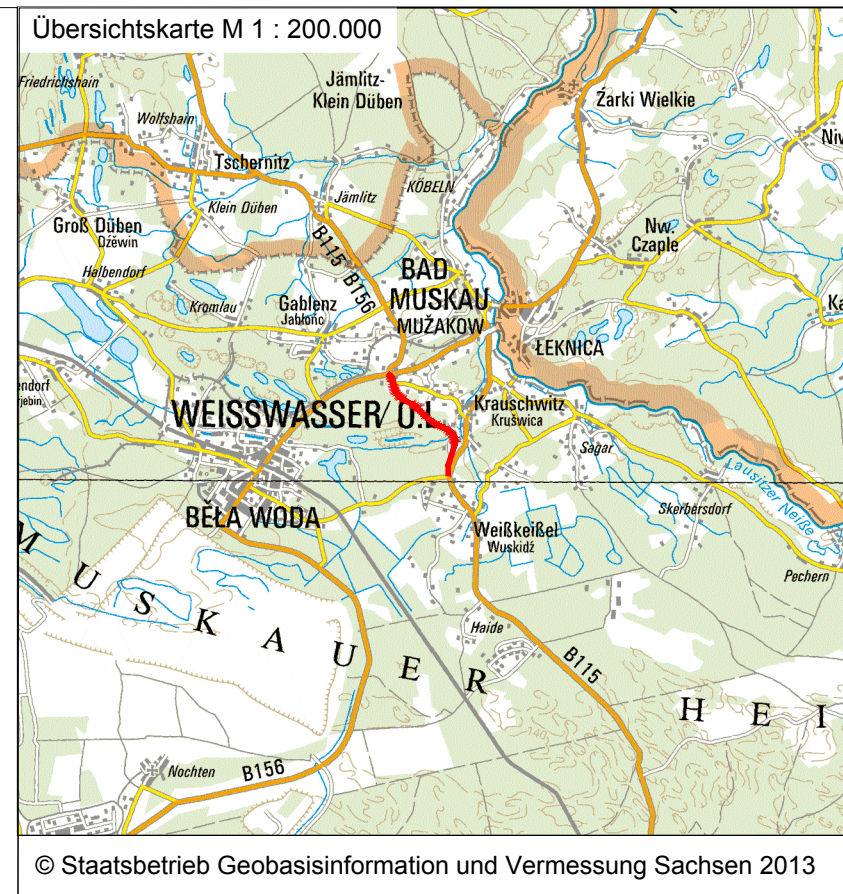
Straßennetz

vorhanden


-  Bundesstraße
-  Staatsstraße
-  Kreisstraße
-  kommunale Straße

Verwaltung

-  Bundesgrenze
-  Gemeindegrenze



© Staatsbetrieb Geobasisinformation und Vermessung Sachsen 2013

Freistaat Sachsen Sächsisches Staatsministerium für Wirtschaft, Arbeit und Verkehr, Abteilung Verkehr		
Fortschreibung des Bedarfsplanes für Bundesfernstraßen - BVWP 2015		
<h2>B 115 OU Krauschwitz</h2>		
Lageplan Maßstab 1 : 25.000	B 115-G10-SN 21.08.2013	