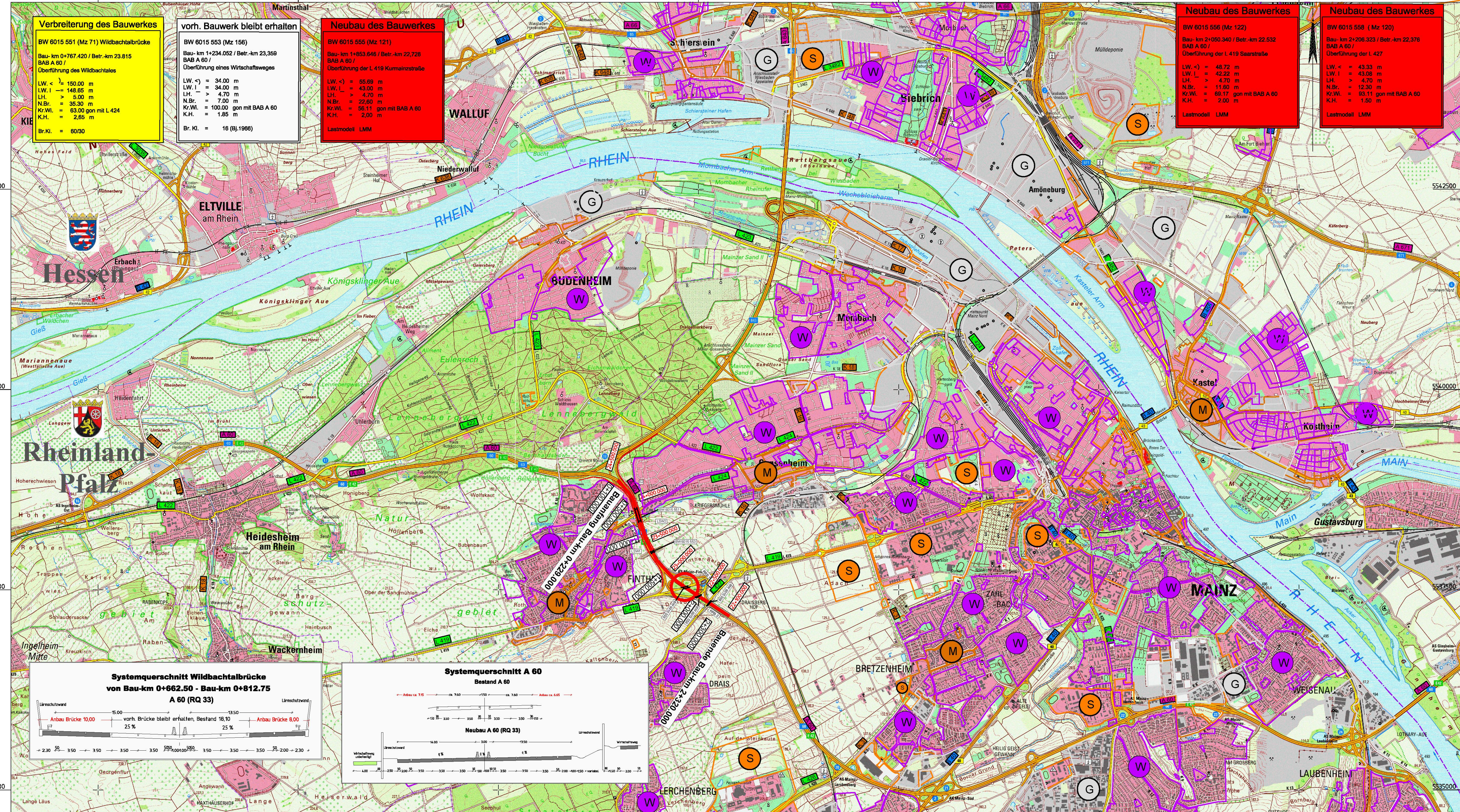


Y 433911.503
X 5544838.202

Y 452036.523
X 5544838.166



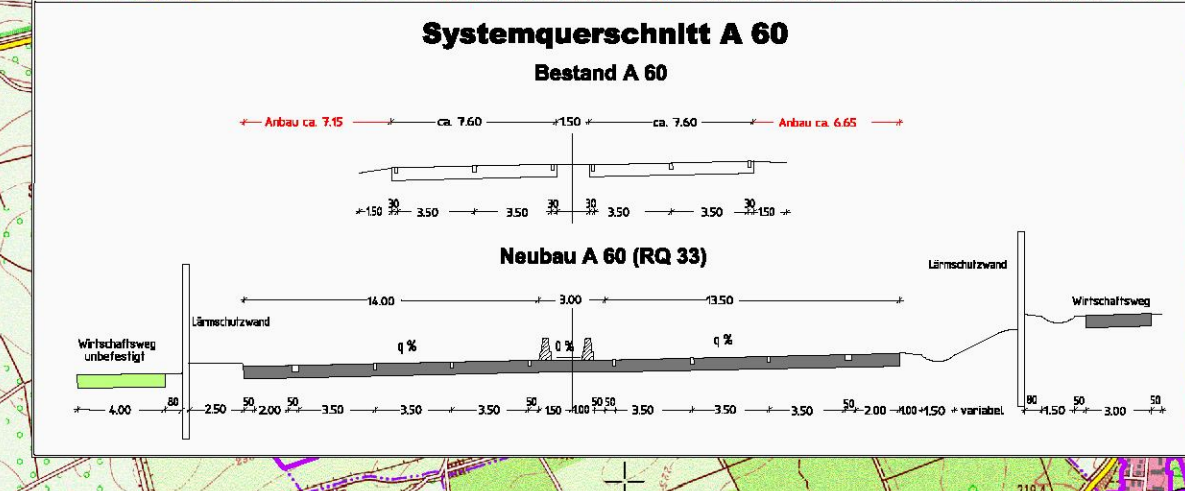

Verbreiterung des Bauwerkes
 BW 6015 551 (Mz 71) Wildbachtalbrücke
 Bau-km 0+767.420 / Betr.-km 23.815
 BAB A 60 /
 Überführung des Wildbachtales
 LW < 150,00 m
 LW.l = 148,65 m
 LH. > 5,00 m
 N.Br. = 35,30 m
 Kr.Wi. = 63,00 gon mit L 424
 K.H. = 2,65 m
 Br. Kl. = 60/30

vorh. Bauwerk bleibt erhalten
 BW 6015 553 (Mz 156)
 Bau-km 1+234.052 / Betr.-km 23.359
 BAB A 60 /
 Überführung eines Wirtschaftsweges
 LW < 34,00 m
 LW.l = 34,00 m
 LH. > 4,70 m
 N.Br. = 7,00 m
 Kr.Wi. = 100,00 gon mit BAB A 60
 K.H. = 1,85 m
 Br. Kl. = 16 (Bj.1986)

Neubau des Bauwerkes
 BW 6015 555 (Mz 121)
 Bau-km 1+853.646 / Betr.-km 22.728
 BAB A 60 /
 Überführung der L 419 Kummlingstraße
 LW < 65,69 m
 LW.l = 43,00 m
 LH. > 4,70 m
 N.Br. = 22,60 m
 Kr.Wi. = 56,11 gon mit BAB A 60
 K.H. = 2,00 m
 Lastmodell LMM

Neubau des Bauwerkes
 BW 6015 556 (Mz 122)
 Bau-km 2+060.340 / Betr.-km 22.632
 BAB A 60 /
 Überführung der L 419 Saarstraße
 LW < 48,72 m
 LW.l = 42,22 m
 LH. > 4,70 m
 N.Br. = 11,80 m
 Kr.Wi. = 69,17 gon mit BAB A 60
 K.H. = 2,00 m
 Lastmodell LMM

Neubau des Bauwerkes
 BW 6015 558 (Mz 120)
 Bau-km 2+208.323 / Betr.-km 22.376
 BAB A 60 /
 Überführung der L 427
 LW < 43,33 m
 LW.l = 43,08 m
 LH. > 4,70 m
 N.Br. = 12,30 m
 Kr.Wi. = 93,11 gon mit BAB A 60
 K.H. = 1,50 m
 Lastmodell LMM



- Zeichenerklärung**
- Gebiete und Flächen**
- W: reines und allgemeines Wohngebiet, Kleinsiedlungsgebiet
 - M: Kerngebiet, Dorfgebiet, Mischgebiet
 - G: Gewerbegebiet
 - S: Sondergebiet
- Planung**
- Baumaßnahme zweibahnig
 - Knotenpunkt
 - Lärmschutzwand
- Verwaltung**
- Landesgrenze
- Strassennetz**
- A 60: Bundesautobahn
 - B 42: Bundesstrasse
 - L 42: Landesstrasse
 - K 3: Kreisstrasse

BUNDESVERKEHRSWEGEPLAN 2015

Rheinland-Pfalz
 Landesbetrieb Mobilität Rheinland-Pfalz

Friedrich-Ebert-Ring 14-20
 56068 Koblenz
 Tel: 0261/3029-0
 Fax: 0261/3029-1025

LBM

Entwurfsbearbeitung:	LBM Autobahnamt Montabaur Bahnhofplatz 1 56410 Montabaur Telefon: 02602 / 924 - 0 Fax: 02602 / 924 - 4500	Datum	Zeichen
bearbeitet:		April 2013	K.Thon
gezeichnet:		April 2013	K.Thon
geprüft:		Mai 2013	Th.Schmitt

A 60 AD Mainz bis AS Mainz-Finthen		Anlage: 1	
Voruntersuchung für einen 6-streifigen Ausbau		Blatt Nr.: 1	
Betr.-km 24.353 - Betr.-km 22.262		Projekt-Nr.: A60-G30-RP-T1-RP	
von NK: 6015 056 nach NK: 5915 404		Station 0+229 - 2+320	
Planprüfungen		Datum	Name

Straßenplanung:		Immissionsschutz:	
Nr.	Art der Änderung	Datum	Name
a			
b			
c			
d			
e			
f			

aufgestellt:	
Montabaur, den	

Y 433911.483
X 5534713.165

Y 452036.503
X 5534713.129