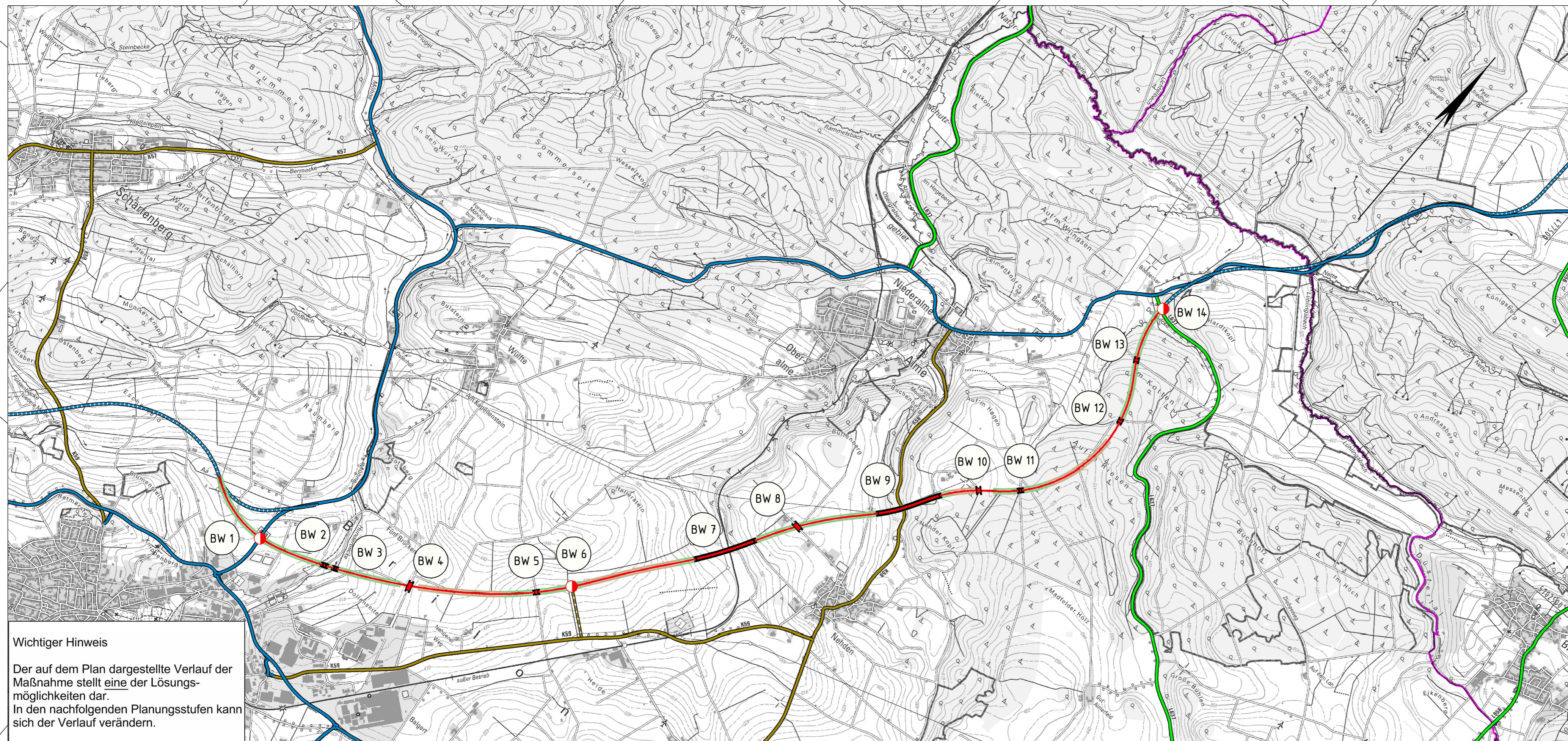


Y 465941.989
X 5697778.858

Y 476330.268
X 5706594.997















Wichtiger Hinweis
Der auf dem Plan dargestellte Verlauf der Maßnahme stellt eine der Lösungsmöglichkeiten dar. In den nachfolgenden Planungsstufen kann sich der Verlauf verändern.












Y 470099.326
X 5692880.163

Y 480487.605
X 5701696.301

Planung

-  Baumaßnahme zweibahnig
-  Baumaßnahme einbahnig
-  Knotenpunkt planfrei
-  Knotenpunkt teilplanfrei
-  Knotenpunkt teilplangleich
-  Knotenpunkt plangleich / Knotenpunkt plangleich (Kreisverkehr)
-  Brücke
-  Tunnel
-  Variante
-  Lärmschutz
-  Damm
-  Einschnitt

Straßennetz

- | vorhanden | geplant | |
|---|---|-----------------------------|
|  |  | Bundesautobahn |
|  |  | Bundesstraße |
|  |  | Landesstraße / Staatsstraße |
|  |  | Kreisstraße |
|  |  | kommunale Straße |
|  | | Rückbau |

Verwaltung

-  Bundesgrenze
-  Landesgrenze
-  Regierungsbezirksgrenze
-  Kreisgrenze
-  Gemeindegrenze

 Regionalniederlassung Sauerland- Hochstift Lanfersweg 2, 59872 Meschede		 Landesbetrieb Straßenbau Nordrhein-Westfalen	Projekt-Nr.: B480-G10-NW-T2-NW
Straße: B 480		Nächster Ort: Brilon / Alme	
BVWP 2015		B 480 OU Brilon / Alme	
Bau-Km 0+000 - 9+630		M 1:25.000 Aufgestellt: 14.05.2013	