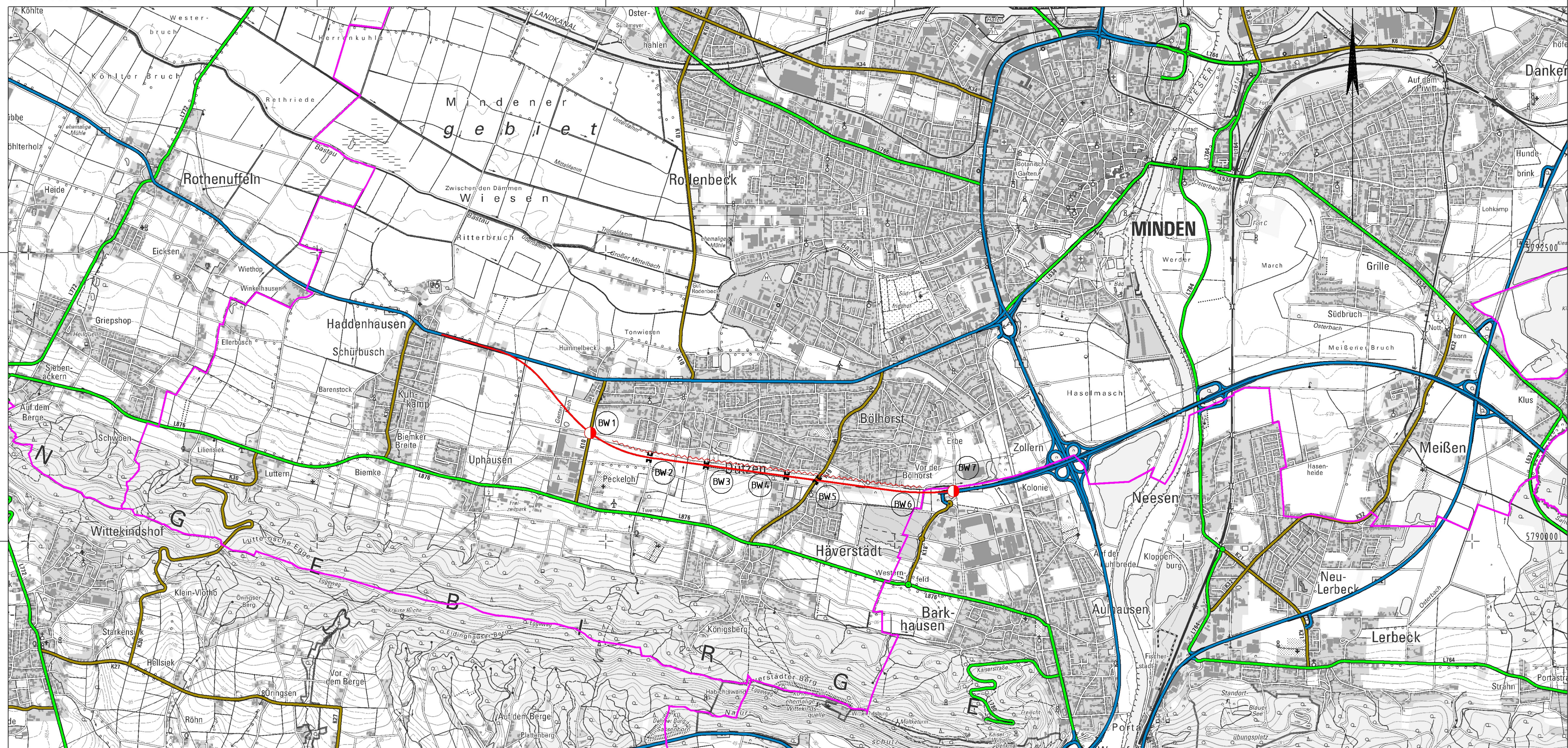


Y 484825.603  
X 5794627.551













Y 498325.605  
X 5794627.551














Y 484825.603  
X 5788202.550

Y 498325.605  
X 5788202.550

### Planung

-  Baumaßnahme zweibahnig
-  Baumaßnahme einbahnig
-  Knotenpunkt planfrei
-  Knotenpunkt teilplanfrei
-  Knotenpunkt teilplangleich
-  Knotenpunkt plangleich / Knotenpunkt plangleich (Kreisverkehr)
-  Brücke
-  Tunnel
-  Variante
-  Lärmschutz
-  Damm
-  Einschnitt

### Straßennetz

- | vorhanden   | geplant  |                             |
|---|--|-----------------------------|
|    |   | Bundesautobahn              |
|    |   | Bundesstraße                |
|    |   | Landesstraße / Staatsstraße |
|    |   | Kreisstraße                 |
|   |  | kommunale Straße            |
|  |  | Rückbau                     |

### Verwaltung

-  Bundesgrenze
-  Landesgrenze
-  Regierungsbezirksgrenze
-  Kreisgrenze
-  Gemeindegrenze

 Regionalniederlassung Ostwestfalen-Lippe Stapelhorststraße 119, Bielefeld		 Landesbetrieb Straßenbau Nordrhein-Westfalen	Projekt-Nr. B65-G10-NW-NI-T4-NW	Blatt-Nr. 1
Straße: B 65		Nächster Ort: Minden		Bau-Km 1+025 bis 5+750
BVWP 2015		B 65 Störpe-Ölingen (B51) - Bad Nenndorf (A2) B 65 OU Minden, Stadtgrenze - Erbeweg		M 1:25.000 Aufgestellt: 14.05.2013