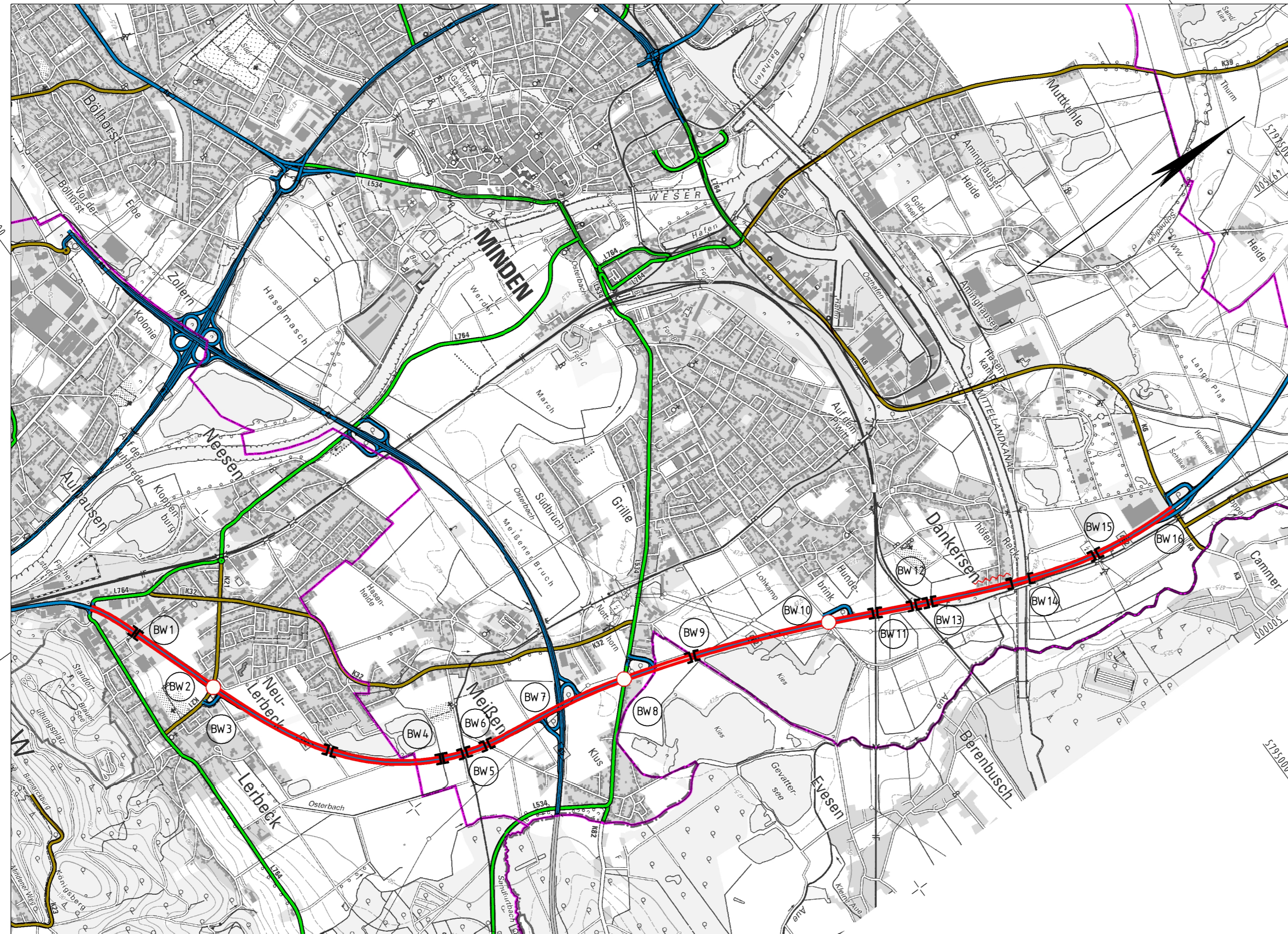


Y 491377.995  
X 5791018.209













Y 496594.590  
X 5798198.236














Y 496575.931  
X 5787241.687

Y 501792.526  
X 5794421.715

### Planung

-  Baumaßnahme zweibahnig
-  Baumaßnahme einbahnig
-  Knotenpunkt planfrei
-  Knotenpunkt teilplanfrei
-  Knotenpunkt teilplangleich
-  Knotenpunkt plangleich / Knotenpunkt plangleich (Kreisverkehr)
-  Brücke
-  Tunnel
-  Variante
-  Lärmschutz
-  Damm
-  Einschnitt

### Straßennetz

- | vorhanden   | geplant   |                             |
|---|---|-----------------------------|
|    |    | Bundesautobahn              |
|    |    | Bundesstraße                |
|   |   | Landesstraße / Staatsstraße |
|  |  | Kreisstraße                 |
|  |  | kommunale Straße            |
|  |   | Rückbau                     |

### Verwaltung

-  Bundesgrenze
-  Landesgrenze
-  Regierungsbezirksgrenze
-  Kreisgrenze
-  Gemeindegrenze

 Regionalniederlassung Ostwestfalen-Lippe Stapenhorststraße 119, Bielefeld  Landesbetrieb Straßenbau Nordrhein-Westfalen	Projekt-Nr.: B282-G10-NW-T3-NW	Blatt-Nr.: 1
	Übersichtslageplan	
Straße: B 482	Nächster Ort: Minden	Bau-Km 6+167 bis 14+250
BVWP 2015	B 482 Porta-Westfalica - Minden Pöppinghausen B 482 Minden - Petershagen (L 764 - K6)	M 125.000 Aufgestellt: 07.07.2013