

Y 377800.000
X 5670425.000

380000

382500

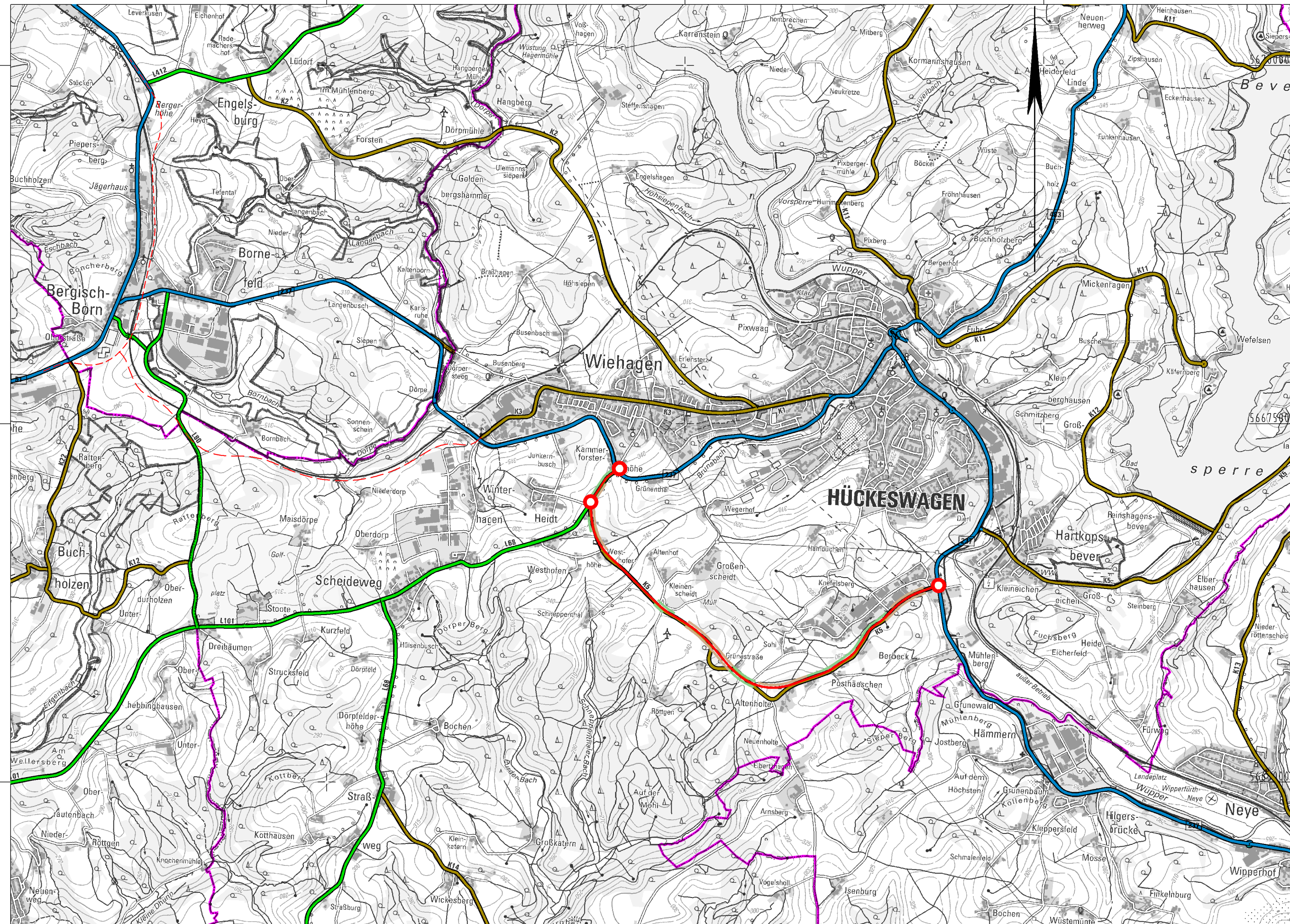
385000

Y 386800.000
X 5670425.000

5670000

5667500

5665000



Y 377800.000
X 5664000.000













380000

382500










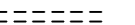

385000

Y 386800.000
X 5664000.000

Planung

-  Baumaßnahme zweibahnig
-  Baumaßnahme einbahnig
-  Knotenpunkt planfrei
-  Knotenpunkt teilplanfrei
-  Knotenpunkt teilplangleich
-  Knotenpunkt plangleich / Knotenpunkt plangleich (Kreisverkehr)
-  Brücke
-  Tunnel
-  Variante
-  Lärmschutz
-  Damm
-  Einschnitt

Straßennetz

- | vorhanden | geplant | |
|---|---|-----------------------------|
|  |  | Bundesautobahn |
|  |  | Bundesstraße |
|  |  | Landesstraße / Staatsstraße |
|  |  | Kreisstraße |
|  |  | kommunale Straße |
|  | | Rückbau |

Verwaltung

-  Bundesgrenze
-  Landesgrenze
-  Regierungsbezirksgrenze
-  Kreisgrenze
-  Gemeindegrenze

 Regionalniederlassung Rhein - Berg Albertstraße 22 - 51643 Gummersbach		 Straßen.NRW Landesbetrieb Straßenbau Nordrhein-Westfalen		Projekt-Nr. B237/B51-G10-NW-T1-NW
Straße: B 237		Nächster Ort: Hückeswagen		Übersichtslageplan
BVWP 2015		OU Hückeswagen		Bau-Km 0-085 bis 2+671
m 1:25.000		Aufgestellt: 30.08.2013		