

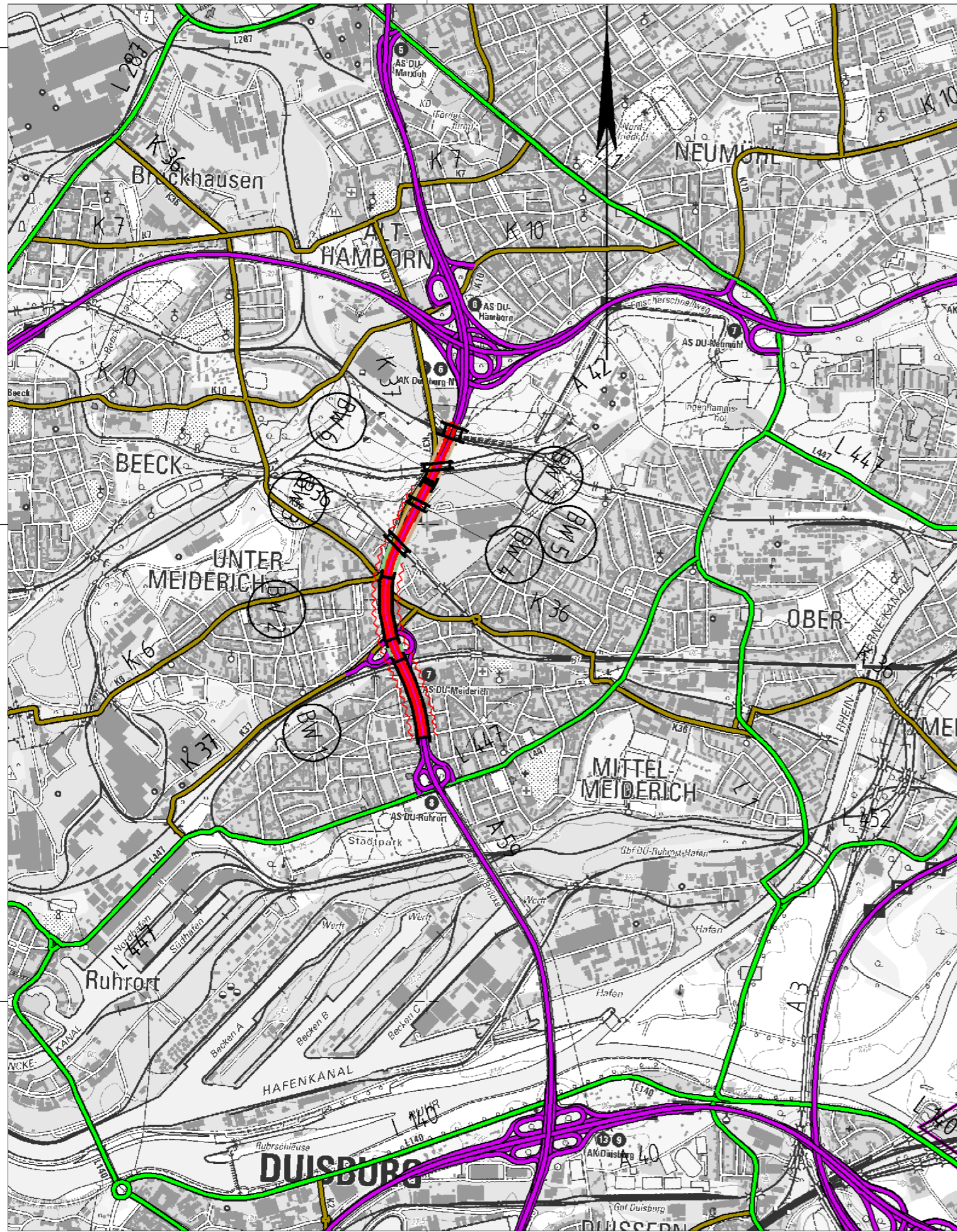
Y 342806.111
X 5707727.620

Y 347806.112
X 5707727.620

5707500

5705000













5702500














Y 342806.111
X 5701302.620

Y 347806.112
X 5701302.620

Planung



-  Baumaßnahme zweibahnig
-  Baumaßnahme einbahnig
-  Knotenpunkt planfrei
-  Knotenpunkt teilplanfrei
-  Knotenpunkt teilplangleich
-  Knotenpunkt plangleich / Knotenpunkt plangleich (Kreisverkehr)
-  Brücke
-  Tunnel
-  Variante
-  Lärmschutz
-  Damm
-  Einschnitt

Straßennetz

- | vorhanden | geplant | |
|---|---|-----------------------------|
|  |  | Bundesautobahn |
|  |  | Bundesstraße |
|  |  | Landesstraße / Staatsstraße |
|  |  | Kreisstraße |
|  |  | kommunale Straße |
|  | | Rückbau |

Verwaltung

-  Bundesgrenze
-  Landesgrenze
-  Regierungsbezirksgrenze
-  Kreisgrenze
-  Gemeindegrenze

	Regionalniederlassung Ruhr Harpener Hellweg 1, 44791 Bochum		Projekt-Nr: A59-G70-NW-T2-NW
	Straßen.NRW <small>Landesbetrieb Straßenbau Nordrhein-Westfalen</small>		Übersichtslageplan
Straße: A 59		Nächster Ort: Duisburg	
BVWP 2015		s. AK Duisburg bis AS Duisburg-Fahrn (a) AS Duisburg-Ruhrort (a) bis AK Duisburg-Nord (a)	
		M 1:25.000	Aufgestellt: 19.09.2013