



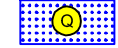














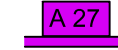





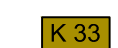





**Schutzgebiete
Natur, Landschaft, Wasser**

-  FFH-Gebiet
-  Europäisches Vogelschutzgebiet
-  Naturschutzgebiet
-  Überschwemmungsgebiet
-  Heilquellenschutzgebiet
-  Wasserschutzzone I / II
-  Wasserschutzzone III

Zeichenerklärung

- Planung**
-  Baumaßnahme zweibahnig
 -  Baumaßnahme einbahnig
 -  Knotenpunkt planfrei
 -  Knotenpunkt teilplanfrei
 -  Knotenpunkt teilplangleich
 -  Knotenpunkt plangleich / Knotenpunkt plangleich (Kreisverkehr)
 -  Großbrücke
 -  Tunnel
 -  Variante
 -  Lärmschutz

Straßennetz

- | vorhanden | geplant |
|---|---|
|  |  Bundesautobahn |
|  |  Bundesstraße |
|  |  Landesstraße / Staatsstraße |
|  |  Kreisstraße |
|  |  sonstige Straße |
|  |  Rückbaustrecke |

Verwaltung

-  Bundesgrenze
-  Landesgrenze
-  Regierungsbezirksgrenze
-  Kreisgrenze
-  Gemeindegrenze

 Regionalniederlassung Sauerland- Hochstift Lanfertsweg 2, 59872 Meschede  Straßen.NRW Landesbetrieb Straßenbau Nordrhein-Westfalen	Projekt-Nr.: A46-B7-G41-NW-T2-NW
	Übersichtslageplan Bau-Km: 23+060 bis 29+838
Straße: A46/B7 Nächster Ort: Menden	Aufgestellt: 15.04.2014
BVWP 2015 B7 Menden - Wimbern	M 1:25.000