




















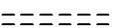



Planung

-  Baumaßnahme zweibahnig
-  Baumaßnahme einbahnig
-  Knotenpunkt planfrei
-  Knotenpunkt teilplanfrei
-  Knotenpunkt teilplangleich
-  Knotenpunkt plangleich / Knotenpunkt plangleich (Kreisverkehr)
-  Großbrücke
-  Tunnel
-  Variante
-  Lärmschutz
-  Damm
-  Einschnitt

Straßennetz

- | vorhanden | geplant | |
|---|---|-----------------------------|
|  |  | Bundesautobahn |
|  |  | Bundesstraße |
|  |  | Landesstraße / Staatsstraße |
|  |  | Kreisstraße |
|  |  | kommunale Straße |
|  | | Rückbau |

Verwaltung

-  Bundesgrenze
-  Landesgrenze
-  Regierungsbezirksgrenze
-  Kreisgrenze
-  Gemeindegrenze

 Regionalniederlassung Südwestfalen Untere Industriestraße 20, 57250 Netphen Straßen.NRW. Landesbetrieb Straßenbau Nordrhein-Westfalen	Projekt-Nr.: A45-G50-NW-HE-T1-NW-HE
	Übersichtslageplan
Straße: A 45	Nächster Ort: Wilnsdorf
BVWP 2015	A 45 AS Haiger/Burbach - AK Olpe (A 4) AS Haiger/Burbach (m) - AS Wilnsdorf (o)
M 1:25.000	Aufgestellt: 01.09.2013