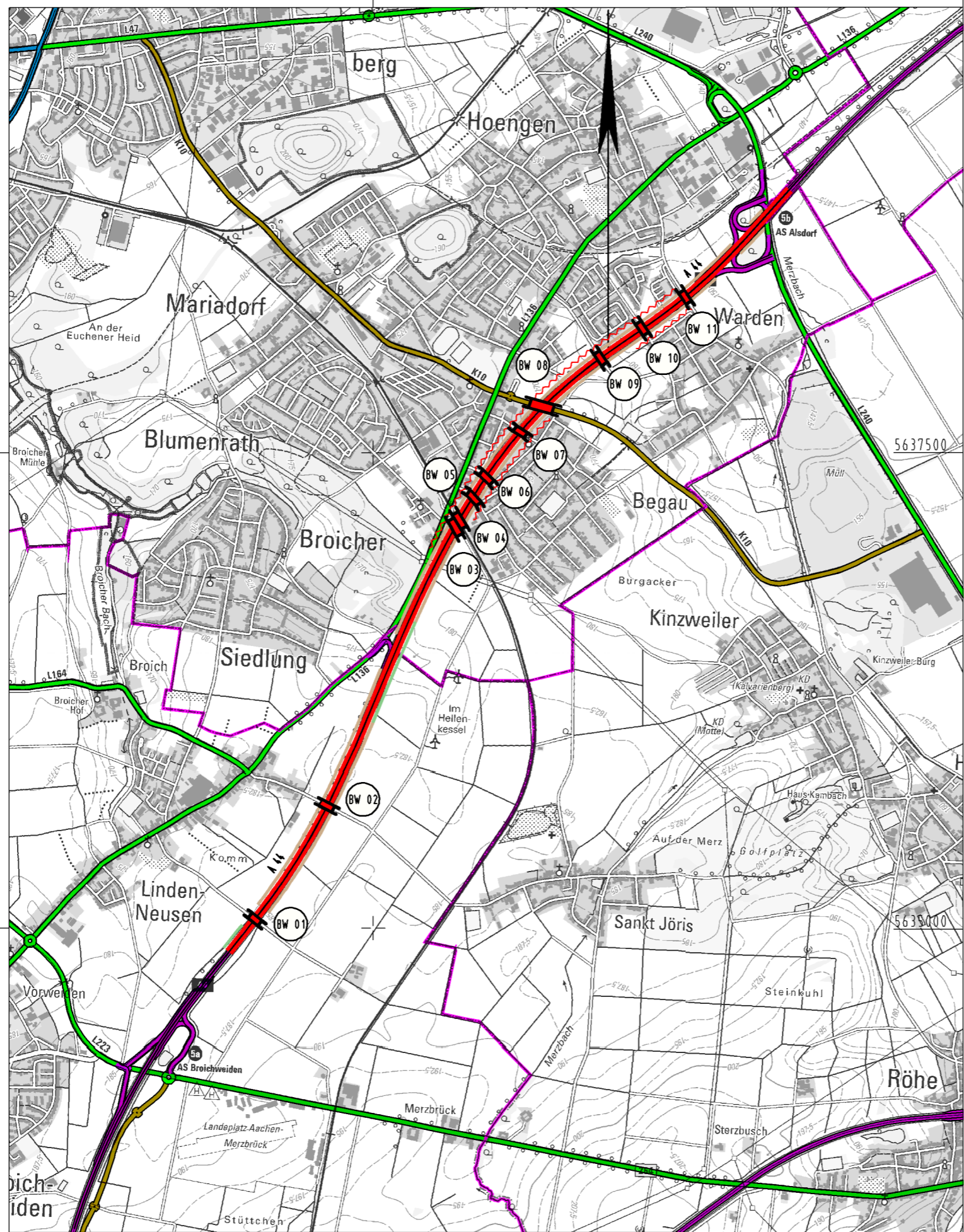


Y 300592.644
X 5639835.521













Y 305592.644
X 5639835.521












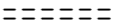

Y 300592.644
X 5633410.520

Y 305592.644
X 5633410.520

Planung

-  Baumaßnahme zweibahnig
-  Baumaßnahme einbahnig
-  Knotenpunkt planfrei
-  Knotenpunkt teilplanfrei
-  Knotenpunkt teilplangleich
-  Knotenpunkt plangleich / Knotenpunkt plangleich (Kreisverkehr)
-  Brücke
-  Tunnel
-  Variante
-  Lärmschutz
-  Damm
-  Einschnitt

Straßennetz

- | vorhanden | geplant | |
|---|---|-----------------------------|
|  |  | Bundesautobahn |
|  |  | Bundesstraße |
|  |  | Landesstraße / Staatsstraße |
|  |  | Kreisstraße |
|  |  | kommunale Straße |
|  | | Rückbau |

Verwaltung

-  Bundesgrenze
-  Landesgrenze
-  Regierungsbezirksgrenze
-  Kreisgrenze
-  Gemeindegrenze

	Regionalniederlassung Viller-Eifel		Projekt-Nr.: A44-G10-NW
			Übersichtslageplan
Straße: A 44	Nächster Ort: Würselen / Alsdorf	Bau-Km	14+300 - 19+300
BVWP 2015	AS Broichweiden - AS Alsdorf	M 1:25.000	Aufgestellt: 15.08.2013