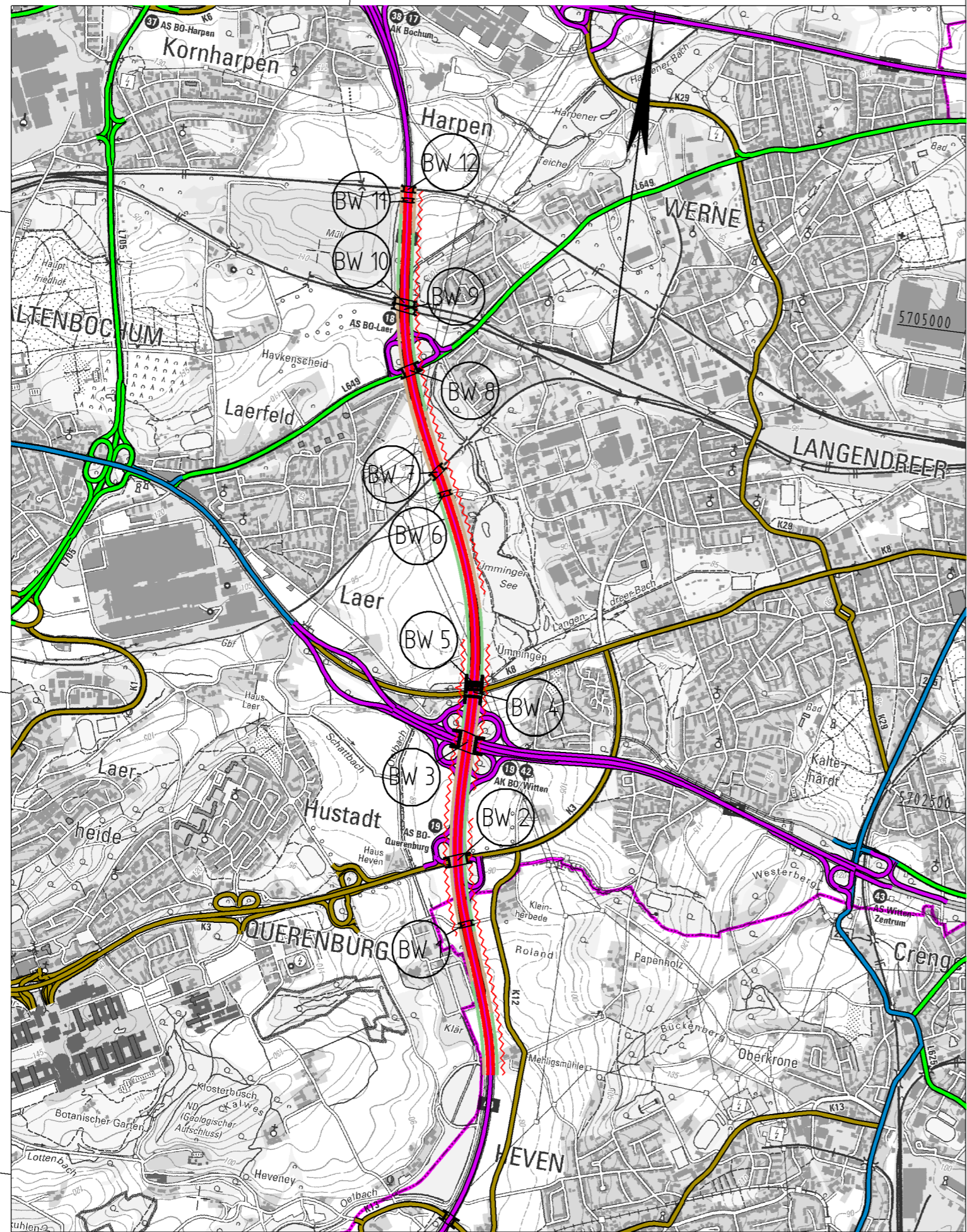


Y 378245.259  
X 5706074.948













Y 383205.834  
X 5706701.615














Y 379050.526  
X 5699700.609

Y 384011.101  
X 5700327.277

### Planung



-  Baumaßnahme zweibahnig
-  Baumaßnahme einbahnig
-  Knotenpunkt planfrei
-  Knotenpunkt teilplanfrei
-  Knotenpunkt teilplangleich
-  Knotenpunkt plangleich / Knotenpunkt plangleich (Kreisverkehr)
-  Brücke
-  Tunnel
-  Variante
-  Lärmschutz
-  Damm
-  Einschnitt

### Straßennetz

- | vorhanden   | geplant   |                             |
|---|---|-----------------------------|
|  |  | Bundesautobahn              |
|  |  | Bundesstraße                |
|  |  | Landesstraße / Staatsstraße |
|  |  | Kreisstraße                 |
|  |  | kommunale Straße            |
|  |   | Rückbau                     |

### Verwaltung

-  Bundesgrenze
-  Landesgrenze
-  Regierungsbezirksgrenze
-  Kreisgrenze
-  Gemeindegrenze

 Regionalniederlassung Ruhr Harpener Hellweg 1, 44791 Bochum	 Straßen.NRW Landesbetrieb Straßenbau Nordrhein-Westfalen	Projekt-Nr.: A43-G30-NW-T2-NW
		Übersichtslageplan
Straße: A 43	Nächster Ort: Bochum	Bau-Km 17+270 bis 21+990
BVWP 2015	AS Witten-Heven (o) - AS Marl-Sinsen (o) AS Bochum-Querenburg (m) - AK Bochum (o)	M: 1:25.000 Aufgestellt: 02.08.2013