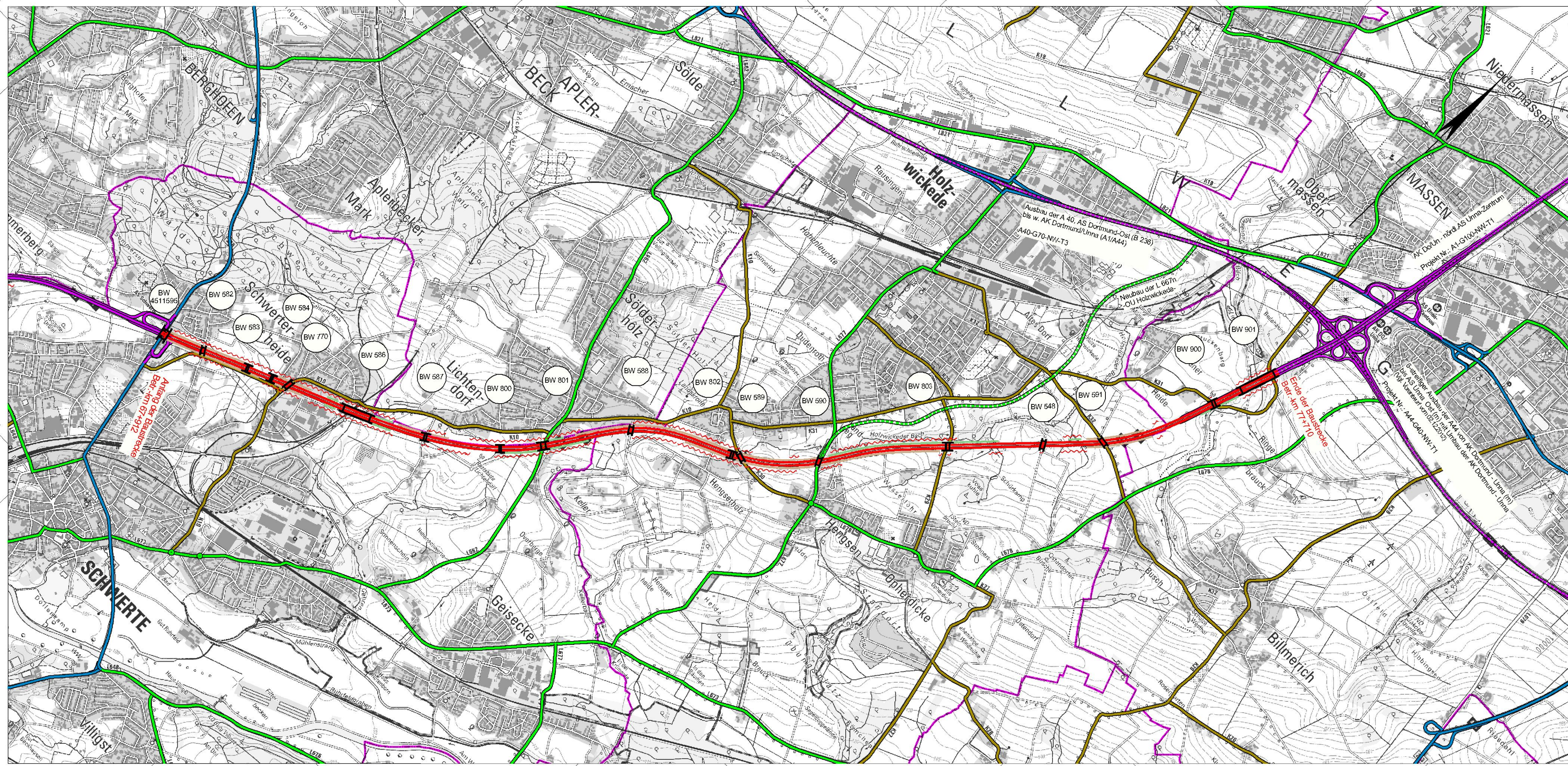


Y 397011.444  
X 5702574.740













Y 406202.352  
X 5712118.836














Y 401639.431  
X 5698118.016

Y 410830.339  
X 5707662.112

### Planung

-  Baumaßnahme zweibahnig
-  Baumaßnahme einbahnig
-  Knotenpunkt planfrei
-  Knotenpunkt teilplanfrei
-  Knotenpunkt teilplangleich
-  Knotenpunkt plangleich / Knotenpunkt plangleich (Kreisverkehr)
-  Brücke
-  Tunnel
-  Variante
-  Lärmschutz
-  Damm
-  Einschnitt

### Straßennetz

- | vorhanden   | geplant   |                             |
|---|---|-----------------------------|
|    |  | Bundesautobahn              |
|    |  | Bundesstraße                |
|    |  | Landesstraße / Staatsstraße |
|    |  | Kreisstraße                 |
|    |  | kommunale Straße            |
|  |   | Rückbau                     |

### Verwaltung

-  Bundesgrenze
-  Landesgrenze
-  Regierungsbezirksgrenze
-  Kreisgrenze
-  Gemeindegrenze

|  |   |   |             |                             |
|--|---|---|-------------|-----------------------------|
|  Regionalniederlassung Sauerland-Hochstift<br>Lanfertsweg 2, 59872 Meschede |   |  Straßen.NRW<br>Landesbetrieb Straßenbau Nordrhein-Westfalen |             | Projekt-Nr.: A1-G60-NW-T3   |
| Straße: A 1  |   | Nächster Ort: Massen  |             | Blatt-Km: 67+912 bis 77+710 |
| BVWP 2015  | 8-streifiger Ausbau der A 1<br>AS Schwerte – nordl. Liebbachtalbrücke |   | M: 1:25.000 | Aufgestellt: 01.12.2013     |