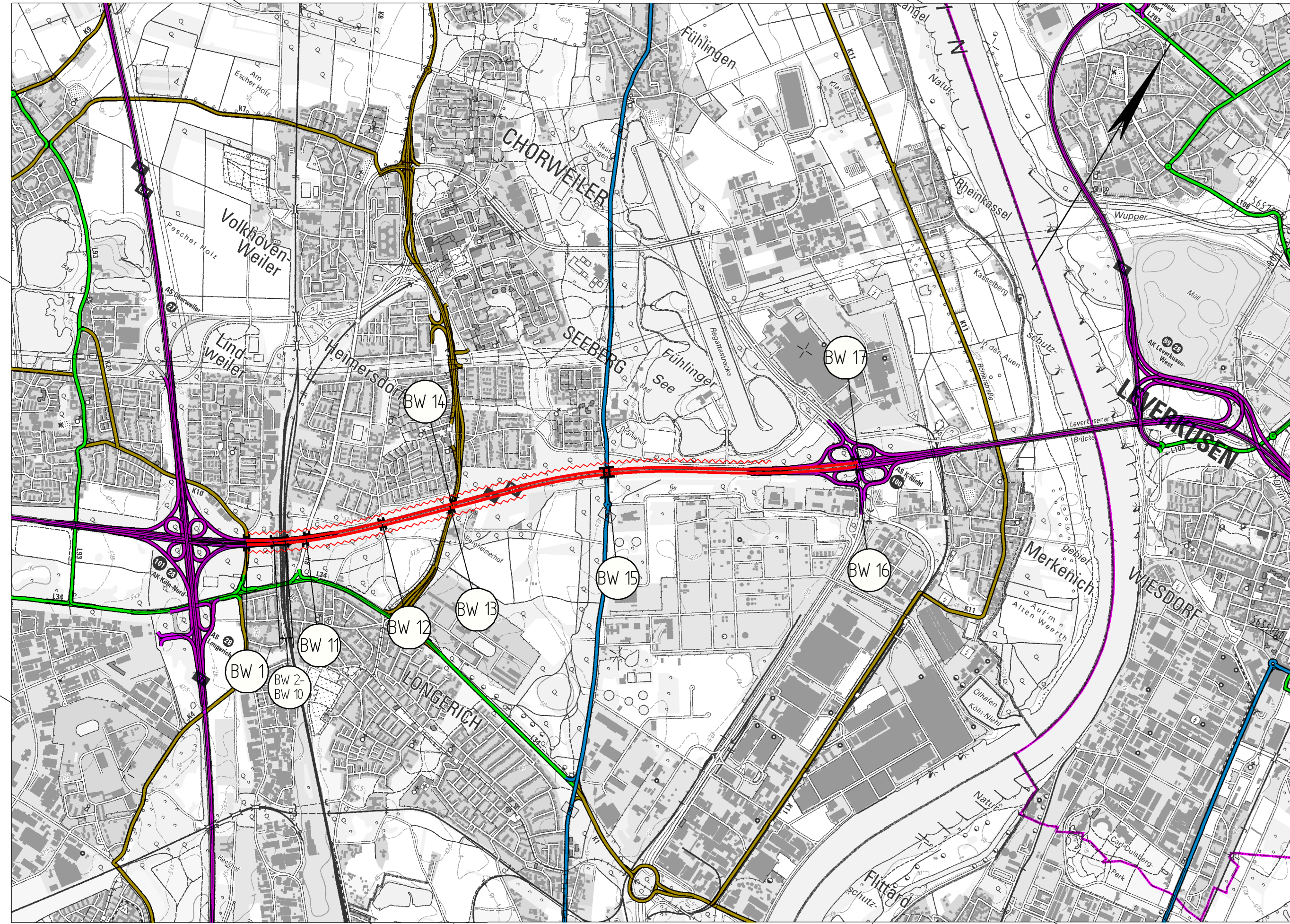


Y 349005.433  
X 5654170.942













Y 356679.195  
X 5658873.432












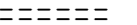

Y 352362.488  
X 5648692.728

Y 360036.250  
X 5653395.218

**Planung**

-  Baumaßnahme zweibahnig
-  Baumaßnahme einbahnig
-  Knotenpunkt planfrei
-  Knotenpunkt teilplanfrei
-  Knotenpunkt teilplangleich
-  Knotenpunkt plangleich / Knotenpunkt plangleich (Kreisverkehr)
-  Brücke
-  Tunnel
-  Variante
-  Lärmschutz
-  Damm
-  Einschnitt

**Straßennetz**

- | vorhanden   | geplant   |                             |
|---|---|-----------------------------|
|    |    | Bundesautobahn              |
|    |    | Bundesstraße                |
|   |   | Landesstraße / Staatsstraße |
|  |  | Kreisstraße                 |
|  |  | kommunale Straße            |
|  |   | Rückbau                     |

**Verwaltung**

-  Bundesgrenze
-  Landesgrenze
-  Regierungsbezirksgrenze
-  Kreisgrenze
-  Gemeindegrenze

 Regionalniederlassung Rhein - Berg Albertstraße 22 - 51643 Gummersbach		 Straßen.NRW Landesbetrieb Straßenbau Nordrhein-Westfalen		Projekt-Nr. <b>A1-G130-NW-T2-NW</b>
Straße: A 1		Nächster Ort: Köln		Übersichtslageplan
BVWP 2015	AS Köln-Nord - AS Köln-Niehl	Bau-Km 413+169 bis 408,418	M 1:25.000 Aufgestellt: 01.07.2013	