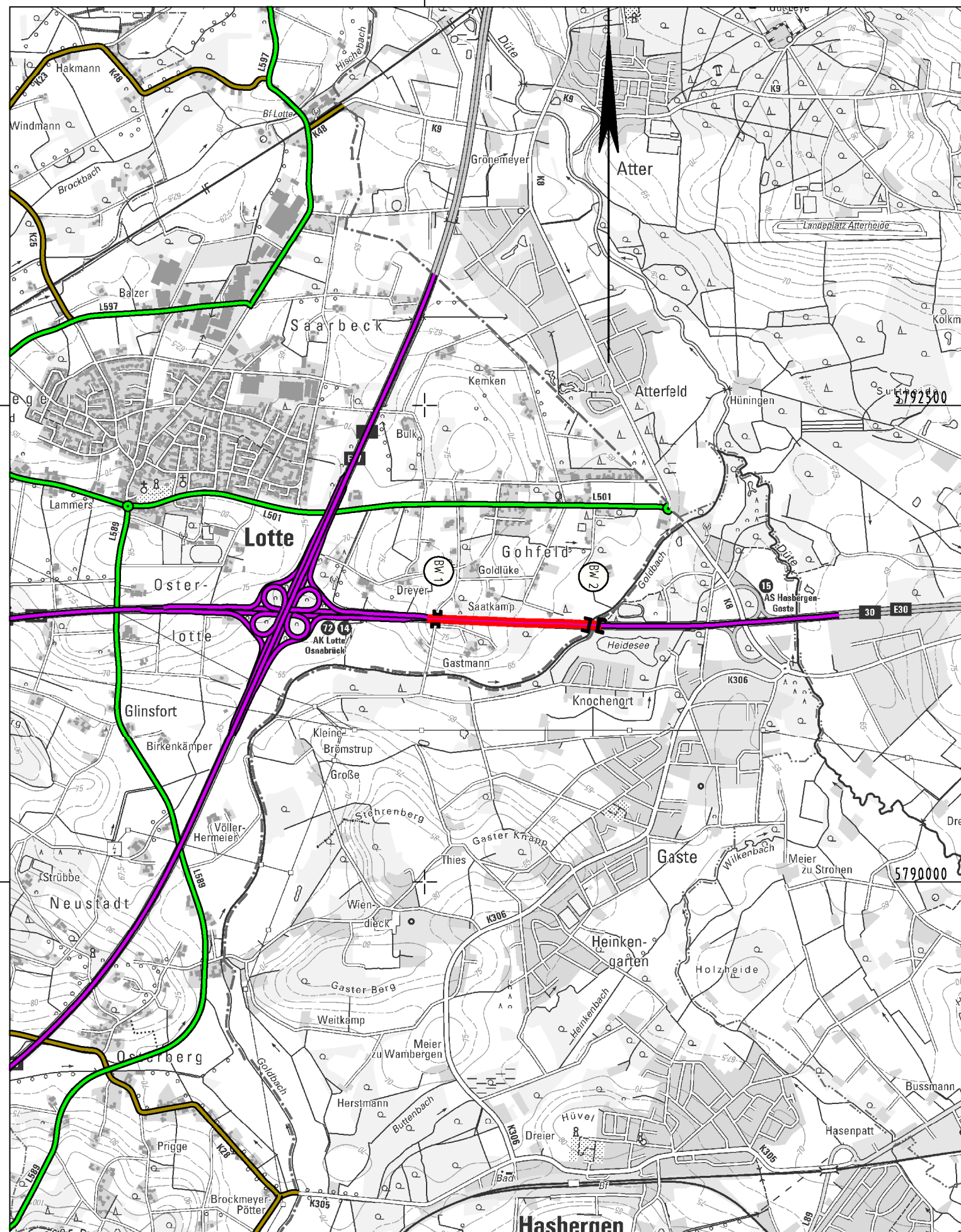


Y 425325.752
X 5794589.064













Y 430325.752
X 5794589.064














Y 425325.752
X 5788164.064

Y 430325.752
X 5788164.064

Planung

-  Baumaßnahme zweibahnig
-  Baumaßnahme einbahnig
-  Knotenpunkt planfrei
-  Knotenpunkt teilplanfrei
-  Knotenpunkt teilplangleich
-  Knotenpunkt plangleich / Knotenpunkt plangleich (Kreisverkehr)
-  Brücke
-  Tunnel
-  Variante
-  Lärmschutz
-  Damm
-  Einschnitt

Straßennetz

- | vorhanden | geplant | |
|---|---|-----------------------------|
|  |  | Bundesautobahn |
|  |  | Bundesstraße |
|  |  | Landesstraße / Staatsstraße |
|  |  | Kreisstraße |
|  |  | kommunale Straße |
|  | | Rückbau |

Verwaltung

-  Bundesgrenze
-  Landesgrenze
-  Regierungsbezirksgrenze
-  Kreisgrenze
-  Gemeindegrenze

 Regionalniederlassung Münsterland Wahrkamp 30, 48653 Coesfeld	 Landesbetrieb Straßenbau Nordrhein-Westfalen	Projekt-Nr.: A30-G10-NW	
		Übersichtstageplan	
Straße: A 30		Nächster Ort: Lotte/Osnabrück	
BVWP 2015		AK Lotte/Osnabrück (A 1)- Landesgrenze NW/NI	
		Bau-Km: 65+253 bis 66+105	M. 1:25.000
		Aufgestellt: 10.02.2014	