





Zeichenerklärung

Planung

-  Baumaßnahme einbahnig
-  Knotenpunkt plangleich
-  Knotenpunkt teilplangleich

Straßennetz

-  Bundesstraße
-  Landesstraße
-  Kreisstraße
-  kommunale Straße

Schutzgebiete, Natur, Landschaft und Wasser

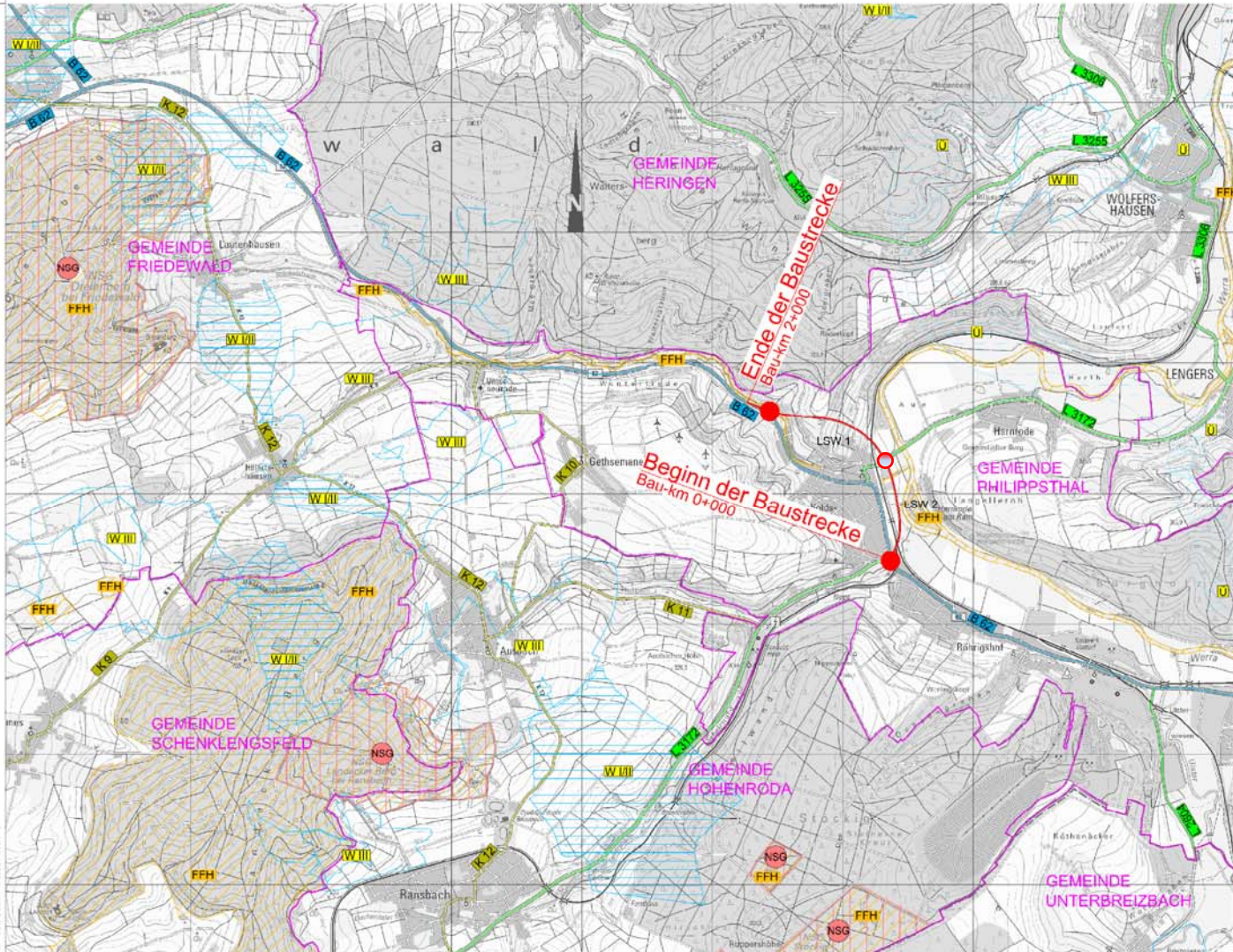
-  FFH-Gebiet
-  Naturschutzgebiet
-  Überschwemmungsgebiet
-  Wasserschutzzone I / II
-  Wasserschutzzone III

Verwaltung

 Gemeindegrenze

Sonstiges

 Lärmschutzwand



Lagebezug: 42 / 83 (3°), LS 150

Höhenbezug: HS 160

 Hyder Consulting GmbH
 Grunewaldstraße 01-02
 10825 Berlin
 Tel: (030) 67 05 21-0
 Fax: (030) 67 05 21-11
 www.hyderconsulting.de

 **Hessen Mobil**
Straßen- und Verkehrsmanagement
 Schillerstraße 8 - 36043 Fulda
 Tel. 0661/8005-0 - Fax 0661/8005-105

Projekt-Nr.: B62-G20-HE-T1-HE

Nr.	Art der Änderung	Datum	Name

Projektanmeldung Hessen zum BVWP 2015

Straßenbauverwaltung

Unterlage: 3 / Blatt-Nr.: 1
Übersichtslageplan

Straße: B 62 Ort: OU Philipsthal

Maßstab: 1 : 25 000

PROJUS NR.:

**Neubau der Ortsumgebung
 Philipsthal / Heimboldshausen
 Bau-km 0+000 bis 2+000**

MESSUNG: 1:10000, 2011/11/10, 10:30 Uhr
 ANWANDUNG: 1:10000, 2012/08/07, 10:30 Uhr
 ZUGRIF: 1:10000, 2012/08/07, 10:30 Uhr
 DRUCK: 1:10000, 2012/08/07, 10:30 Uhr
 1:10000, 2012/08/07, 10:30 Uhr
 1:10000, 2012/08/07, 10:30 Uhr