








Zeichenerklärung

Planung

-  Baumaßnahme
-  Baumaßnahme, zweibahnig Erweiterung
-  Knotenpunkt
-  Knotenpunkt

Straßennetz

- vorhanden geplant
-   Bundesstraße
 -  Landesstraße
 -  Kreisstraße

BEDARFSPLAN 2015

Land Hessen Hessen Mobil Straßen- und Verkehrsmanagement	Anlage: 1 Übersichtskarte
Datum: Nov. 2013	Maßstab: 1 : 100 000

Gesamtprojekt B 62
 OU Goßfelden - B 3