

Land Hessen
Regierungsbezirk Gießen
Landkreis Gießen









Regierungsbezirk Darmstadt
Wetteraukreis

Zeichenerklärung


Planung

-  Baumaßnahme
-  Knotenpunkt

Straßennetz

- | | | |
|---|---|----------------|
| vorhanden | geplant | |
|  |  | Bundesautobahn |
|  |  | Bundesstraße |
|  |  | Landesstraße |
|  |  | Kreisstraße |

Verwaltung

-  Regierungsbezirksgrenze

BEDARFSPLAN 2015

Land Hessen Hessen Mobil Straßen- und Verkehrsmanagement	Anlage: 1 Übersichtskarte
Datum: Jan. 2015	Maßstab: 1 : 100 000

Gesamtprojekt B 489
Hungen - A 45 AS Wölfersheim