








# Zeichenerklärung







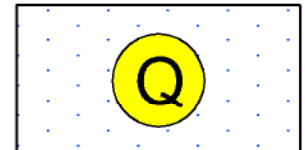
## Planung

-  Baumaßnahme einbahnig
-  Knotenpunkt plangleich




## Straßennetz

-  Bundesautobahn
-  Bundesstraße
-  Landesstraße
-  Kreisstraße
-  kommunale Straße

## Schutzgebiete, Natur, Landschaft und Wasser

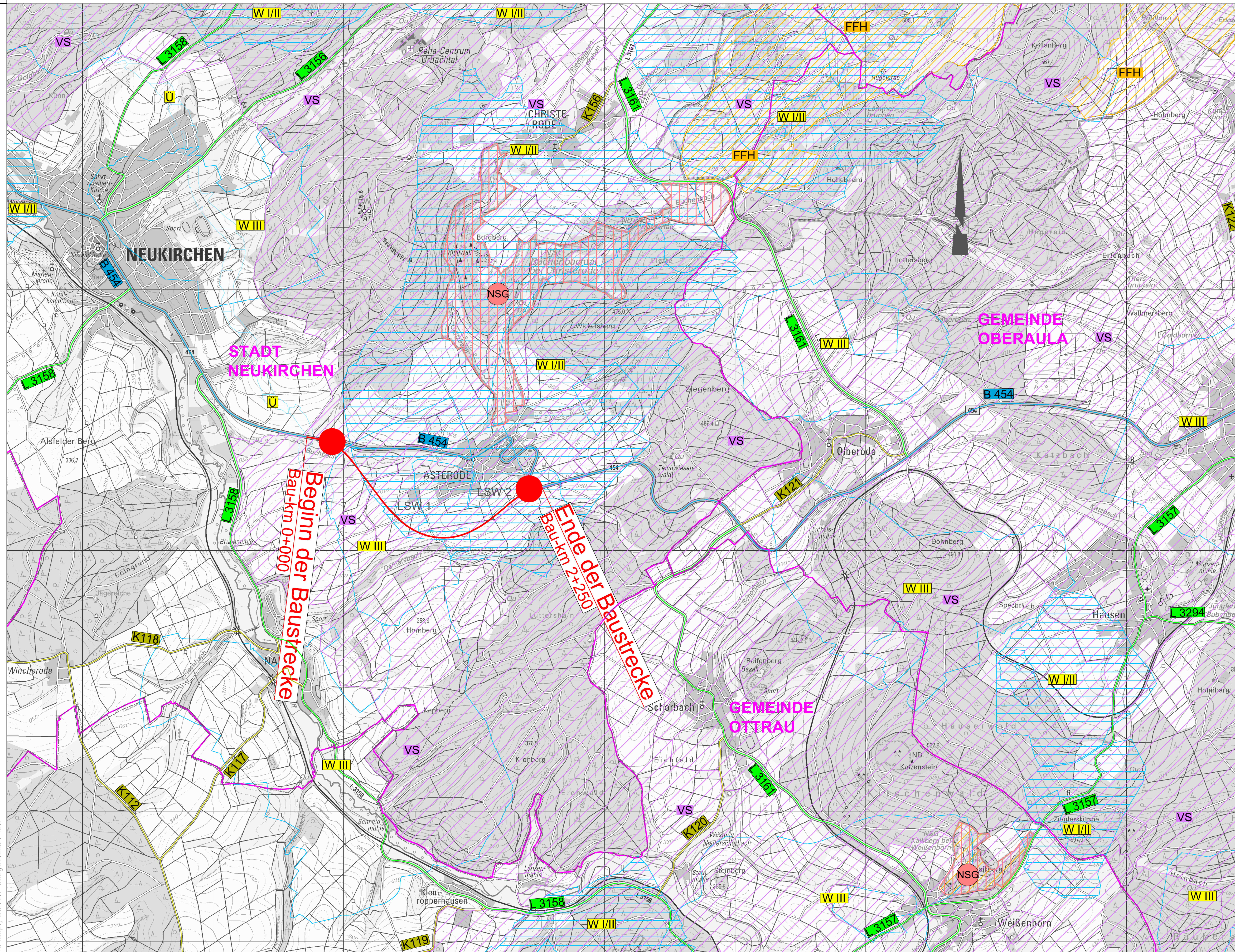
-  europäisches Vogelschutzgebiet
-  FFH-Gebiet
-  Naturschutzgebiet
-  Überschwemmungsgebiet
-  Wasserschutzzone I / II
-  Wasserschutzzone III
-  Heilquellschutzgebiet

## Verwaltung


-  Landesgrenze
-  Kreisgrenze
-  Gemeindegrenze

## Sonstiges

-  Lärmschutzwand



Lagebezug: 42 / 83 (3°), LS 150 Höhenbezug: HS 160



Hyder Consulting GmbH  
 Grunewaldstraße 61-62  
 10825 Berlin  
 Tel.: (030) 67 05 21-0  
 Fax: (030) 67 05 21-11  
 www.hyderconsulting.de

Berlin, den 02.09.2013



**Hessen Mobil  
 Straßen- und Verkehrs-  
 management**

Schillerstraße 8 - 36043 Fulda  
 Tel. 0661/6005-0 - Fax 0661/6005-105

Projekt-Nr.: B454-G20-HE

Nr.	Art der Änderung	Datum	Name

### Projektanmeldung Hessen zum BVWP 2015

Straßenbauverwaltung	Unterlage: 3 / Blatt-Nr.: 1
Straße: B 454 Ort: OU Neukirchen	<b>Übersichtslageplan</b>
PROJIS Nr.:	Maßstab: 1 : 25.000

### Neubau der Ortsumgebung Neukirchen / Asterode Bau-km 0+000 bis 2+250

Dieser(-) Unterlage(-)Plan darf ohne vorherige Genehmigung des Erstellers nicht veröffentlicht, vervielfältigt oder geändert, noch für ein anderes Projekt als für das, das auf dem Plankopf/Betreff. ausgewiesen ist.