









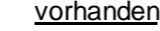













Zeichenerklärung

Planung

-  Baumaßnahme zweibahnig
-  Baumaßnahme einbahnig
-  Knotenpunkt planfrei
-  Knotenpunkt teilplanfrei
-  Knotenpunkt teilplangleich
-  Knotenpunkt plangleich / Knotenpunkt plangleich (Kreisverkehr)
-  Großbauwerk
-  Tunnel
-  Variante
-  Lärmschutz

Straßennetz

- | vorhanden | geplant | |
|---|---|------------------|
|  |  | Bundesautobahn |
|  |  | Bundesstraße |
|  |  | Landstraße |
|  |  | Kreisstraße |
|  |  | kommunale Straße |
|  |  | Rückbau |

Verwaltung

-  Bundesgrenze
-  Landesgrenze
-  Regierungsbezirksgrenze
-  Kreisgrenze
-  Gemeindegrenze

© Bayerische Vermessungsverwaltung, Geobasisdaten
(Darstellung der Flurkarte als Eigentumsnachweis nicht geeignet)
© Bayerisches Landesamt für Umwelt, www.lfu.bayern.de


Staatliches Bauamt Kempten		bearbeitet:	Aug. 2013	Rieg
		gezeichnet:	Aug. 2013	Ehrhardt
Rottachstraße 13 87439 Kempten		geprüft:	Aug. 2013	Merk
		PSP Nr.:		
Tel.: 0831/5243-02, Fax: 0831/5243-3333, E-Mail: poststelle@stbake.bayern.de		Projekt: BVWP_2015_Abt2		

Projektanmeldung BVWP 2015

Straßenbauverwaltung Freistaat Bayern		Unterlage / Blatt-Nr.:	
Staatliches Bauamt Kempten		Übersichtslageplan	
Straße / Abschn.-Nr. / Station:		Maßstab: 1 : 25.000	
Projekt-Nr.: B300-G010-BY	Teilprojekt-Nr.: B300-G010-BY-T05-BY		

**B300, Memmingen - Krumbach
OU Kettlershausen**

aufgestellt:
Staatliches Bauamt Kempten


Fischle, Ltd. Baudirektor
Kempten, den 01.10.2013