

Zeichenerklärung




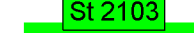

Planung


-  Baumaßnahme zweibahnig
-  Baumaßnahme einbahnig
-  Knotenpunkt planfrei
-  Knotenpunkt teilplanfrei
-  Lärmschutz
-  Großbauwerk

Verwaltung

-  Landesgrenze
-  Kreisgrenze
-  Gemeindegrenze

Straßennetz

-  A 8 Bundesautobahn
-  B 20 Bundesstraße
-  St 2103 Staatsstraße
-  BGL 7 Kreisstraße
-  Bahnstrecke

Autobahndirektion Südbayern Seidlstr. 7-11 80335 München Tel.: 089/54552-0, Fax: 089/54552-200, E-Mail: poststelle@abdsb.bayern.de		bearbeitet:	Gz: K41	2013	Danberg
		gezeichnet:	Gz: K411	2013	Finger
		geprüft:	Gz: K4	2013	Riedler
			Gz: K	2013	Rodehack
PSP Nr.:					
PSP Bez.:					
Dateiname:		A007-G020-BY-BW-T01-BY_2013-11-22_Lageplan.pdf			

Nr.	Art der Änderung	Datum	Zeichen

Fortschreibung BVWP 2015

Straßenbauverwaltung Freistaat Bayern Straße / Abschn.-Nr. / Station: A7_760_0,000 bis 800_0,000 Teilprojekt-Nr.: A007-G020-BY-BW-T01-BY	Unterlage / Blatt-Nr.: 3/1 Übersichtslageplan AD Hittistetten - AS Illertissen Str.-km 851,726 bis Str.-km 864,085 Maßstab: 1 : 25000
--	--

A7, B28 (AD Hittistetten) - AS Memmingen-Süd
AD Hittistetten - AS Illertissen
 Str.-km 851,726 bis Str.-km 864,085

aufgestellt:
 Autobahndirektion Südbayern

 Peiker, Ltd. Baudirektor
 München, den 18.10.2013