













Zeichenerklärung:




Planung

-  Baumaßnahme zweibahnig
-  Baumaßnahme einbahnig
-  Knotenpunkt planfrei
-  Knotenpunkt teilplanfrei
-  Knotenpunkt teilplangleich
-  Knotenpunkt plangleich / plangleich (Kreisverkehr)
-  Großbauwerk
-  Tunnel
-  Lärmschutz

Straßennetz

-  A 81 Bundesautobahn
-  B 32 Bundesstraße
-  L 371 Landesstraße
-  K 6916 Kreisstraße
-  kommunale Straße
-  Rückbau

Verwaltung

-  Landesgrenze
-  Regierungsbezirksgrenze
-  Gemeindegrenze

	Straßenbauverwaltung Baden - Württemberg		Datum	Name
	Regierungspräsidium Tübingen	bearbeitet	27.02.2015	Breuning

Nr.	Art der Änderung	Datum	Name

BWVP - ANMELDUNG

Straßenbauverwaltung Baden - Württemberg	Unterlage 3
	Blatt-Nr. 1
Projektnummer: B465-G30-BW	Übersichtslageplan
	Maßstab: 1 : 10.000

B 465 Ortsumfahrung Ingerkingen

Aufgestellt: Regierungspräsidium Abt. 4 Straßenwesen und Verkehr Ref. 44 Planung Tübingen, den 27.02.2015 gez. Kunze	Freigegeben: Ministerium für Verkehr und Infrastruktur Abt. 2 Straßenverkehr Ref. 21 Stuttgart, den 10.03.2015 gez. Zwescher
---	---