















## Zeichenerklärung:

### Planung


-  Baumaßnahme zweibahnig
-  Baumaßnahme einbahnig
-  Knotenpunkt planfrei
-  Knotenpunkt teilplanfrei
-  Knotenpunkt teilplangleich
-  Knotenpunkt plangleich / plangleich (Kreisverkehr)
-  Großbauwerk
-  Tunnel
-  Lärmschutz

### Straßennetz

-  Bundesautobahn
-  Bundesstraße
-  Landesstraße
-  Kreisstraße
-  kommunale Straße
-  Rückbau

### Verwaltung

-  Landesgrenze
-  Regierungsbezirksgrenze
-  Gemeindegrenze

	<b>Straßenbauverwaltung Baden - Württemberg</b>		Datum	Name
	Regierungspräsidium Tübingen		bearbeitet August 2013	Schaal

Nr.	Art der Änderung	Datum	Name

# BVWP - ANMELDUNG

Straßenbauverwaltung Baden - Württemberg	Unterlage 3 Blatt-Nr. 1
Projektnummer: B465-G20-BW	Übersichtslageplan Maßstab: 1 : 25 000

## B 465 OU EHINGEN Bau-km 0+000 bis 4+050

Aufgestellt: Regierungspräsidium Abt. 4 Straßenwesen und Verkehr Ref. 44 Planung Tübingen....., den 19.08.2013..... gez. Kunze	Freigegeben: Ministerium für Verkehr und Infrastruktur Abt. 2 Straßenverkehr Ref. 21 Stuttgart....., den 29.10.2013..... gez. Zwescher
-----------------------------------------------------------------------------------------------------------------------------------------------	-------------------------------------------------------------------------------------------------------------------------------------------------------