



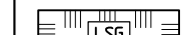









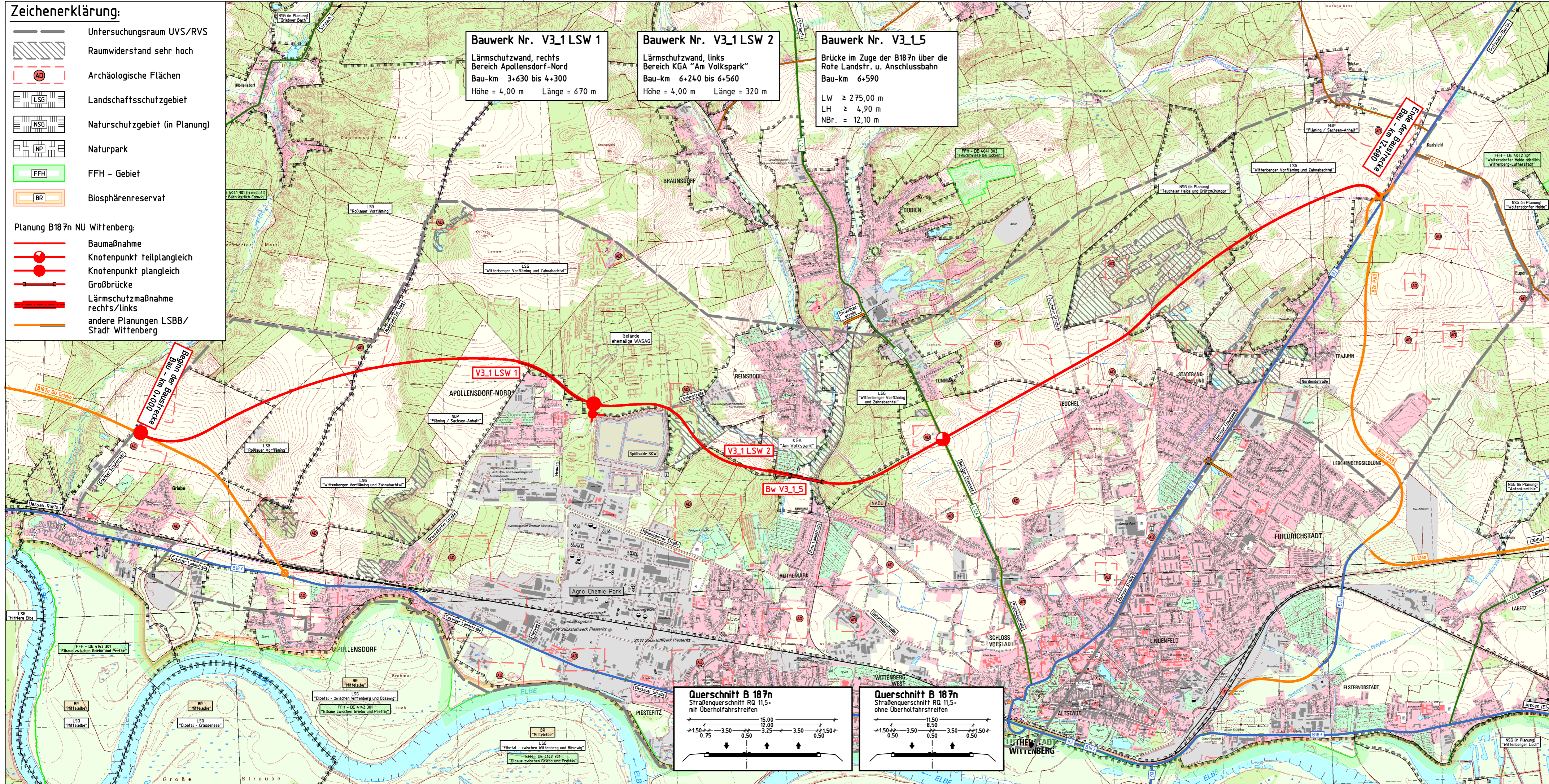


Zeichenerklärung:

-  Untersuchungsraum UVS/RVS
-  Raumwiderstand sehr hoch
-  Archäologische Flächen
-  Landschaftsschutzgebiet
-  Naturschutzgebiet (in Planung)
-  Naturpark
-  FFH - Gebiet
-  Biosphärenreservat

Planung B187n NU Wittenberg:

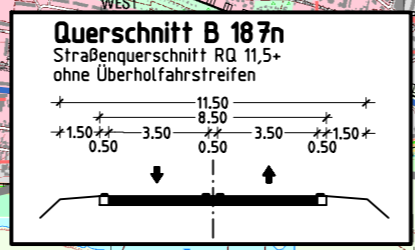
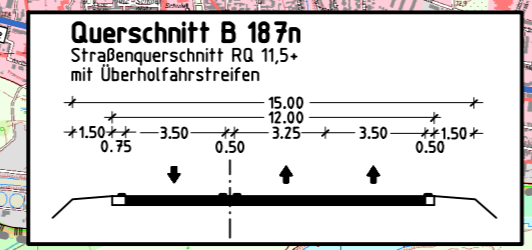
-  Baumaßnahme
-  Knotenpunkt teilplangleich
-  Knotenpunkt plangleich
-  Großbrücke
-  Lärmschutzmaßnahme rechts/links
-  andere Planungen LSBB/ Stadt Wittenberg



Bauwerk Nr. V3_1 LSW 1
 Lärmschutzwand, rechts
 Bereich Apollensdorf-Nord
 Bau-km 3+630 bis 4+300
 Höhe = 4,00 m Länge = 670 m


Bauwerk Nr. V3_1 LSW 2
 Lärmschutzwand, links
 Bereich KGA "Am Volkspark"
 Bau-km 6+240 bis 6+560
 Höhe = 4,00 m Länge = 320 m

Bauwerk Nr. V3_1_5
 Brücke im Zuge der B187n über die
 Rote Landstr. u. Anschlussbahn
 Bau-km 6+590
 LW ≥ 275,00 m
 LH ≥ 4,90 m
 NBr. = 12,10 m



DTK: 4041, 4042, 4141, 4142 © GeoBasis-DE / LVermGeo LSA, 2009/010809 (www.lvermgeo.sachsen-anhalt.de)

Lagebezug: 42/83 (3°), LS 150 Höhenbezug: DHHN 92, HS 160

 Schübler-Plan Ingenieurgesellschaft mbH Berlin Büro Halle	bearbeitet	01/2014	Lu/Schu
	gezeichnet	01/2014	Schu
	geprüft	01/2014	Ulrich



**Landesstraßenbaubehörde
Sachsen-Anhalt
Zentrale**

Hasselbachstraße 6, 39104 Magdeburg
 Tel. 0391/56702 Fax 0391/5672720

Projekt-Nr.: B187-G21-ST-T2

1	Umplanung gemäß RAL / Variantenkombination (Variante 3_1)	11/2014	Lu/Schu
Nr.	Art der Änderung	Datum	Zeichen

Projektanmeldung Sachsen-Anhalt BVWP 2015

Straßenbauverwaltung	Unterlage / Blatt-Nr.:
Straße: B 187 Station:	Übersichtslageplan
PROJIS-Nr.:	Maßstab: 1:25.000

**B 187n
Nordumfahrung Wittenberg**
 Bau-km 0+000 bis 12+680