




Zeichenerklärung




Planung

-  gewählte Linie
-  Knotenpunkt plangleich
-  Lärmschutzwand


Verwaltung

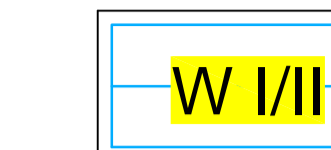

-  Gemeindegrenze
-  Untersuchungsraum

Straßennetz

-  Bundesstraße
-  Landesstraße
-  kommunale Straße

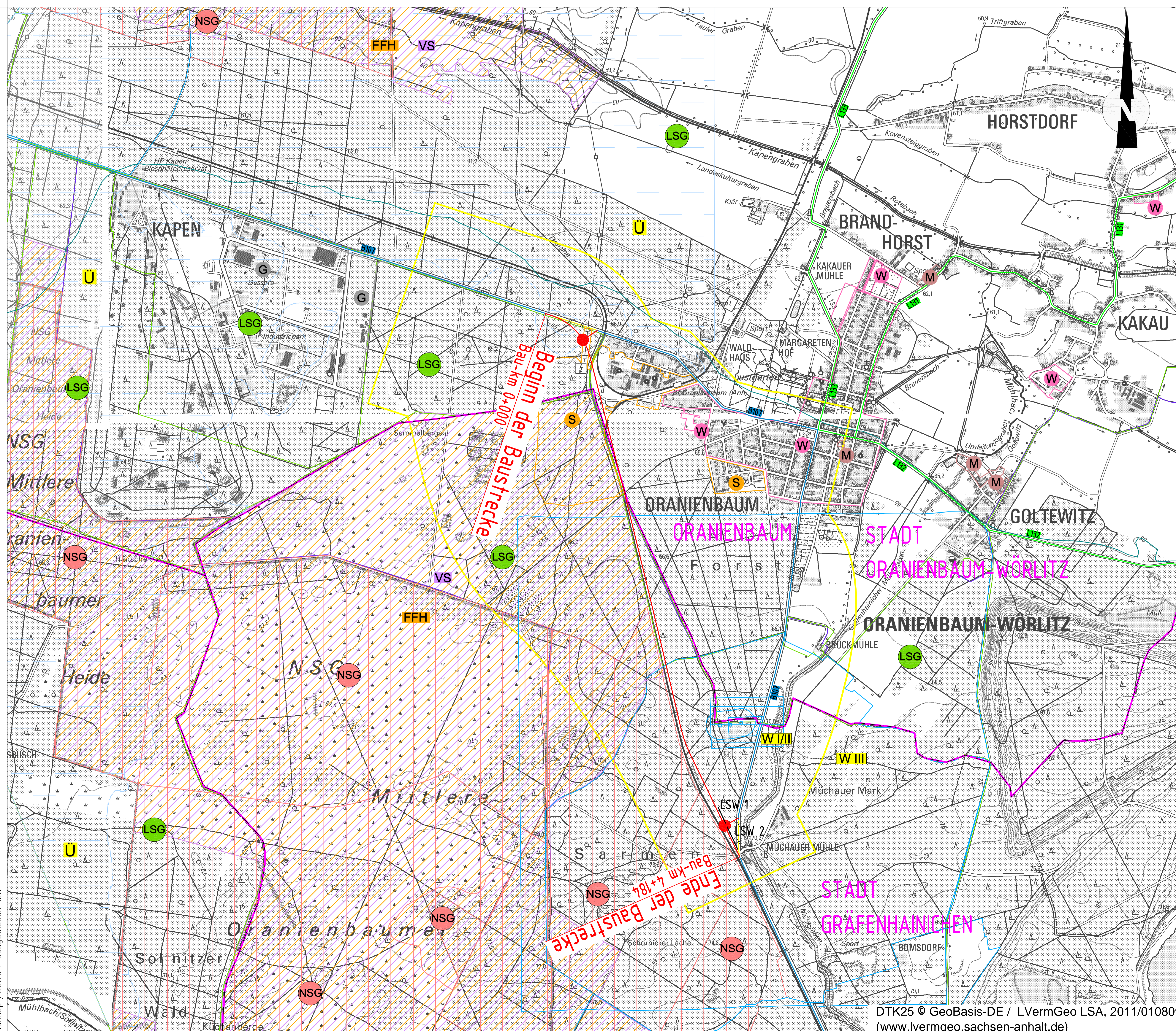
Schutzgebiete, Natur, Landschaft und Wasser

-  europäisches Vogelschutzgebiet
-  FFH-Gebiet
-  Naturschutzgebiet
-  Landschaftsschutzgebiet
-  Überschwemmungsgebiet

-  Wasserschutzzone I / II
-  Wasserschutzzone III

Gebiete und Flächen

-  reines und allgemeines Wohngebiet, Kleinsiedlungsgebiet
-  Kerngebiet, Dorfgebiet, Mischgebiet
-  Gewerbegebiet
-  Sondergebiet



Lagebezug: 42 / 83 (3°), LS 150

Höhenbezug: HS 160

 Hyder Consulting GmbH Grunewaldstraße 61-62 10825 Berlin Tel.: (030) 67 05 21-0 Fax: (030) 67 05 21-11 www.hyderconsulting.de Berlin, den	 Daber & Krieger GmbH Bahnhofstraße 2 15831 Mahlow	bearbeitet	05/13	Starke
		gezeichnet	05/13	Standke
		geprüft	05/13	Venetiadis

	Landesstraßenbaubehörde Sachsen-Anhalt Zentrale Hasselbachstraße 6 - 39104 Magdeburg Tel. 0391/56702 - Fax 0391/5672720	Projekt-Nr.: B107-G10-ST
--	--	--------------------------

Nr.	Art der Änderung	Datum	Name

BEDARFSPLANUNG

Straßenbauverwaltung Straße: B 107 Ort: OU Oranienbaum PROJIS Nr.:	Unterlage: / Blatt-Nr.: Übersichtslageplan Maßstab: 1 : 25.000
---	---

Überarbeitung BVWP 2015 in Sachsen - Anhalt

**Neubau der
Ortsumgebung Oranienbaum
Bau-km 0+000 bis 4+184**

Aufgestellt: Magdeburg, den Landesstraßenbaubehörde Sachsen-Anhalt Zentrale	Im Auftrag:
--	-------------

Diese(r) Unterlage/Plan darf ohne vorherige Genehmigung des Erstellers nicht veröffentlicht, vervielfältigt oder geändert, noch für ein anderes Bauvorhaben genutzt werden, als für das, das auf dem Plankopf/Betreff. ausgewiesen ist.