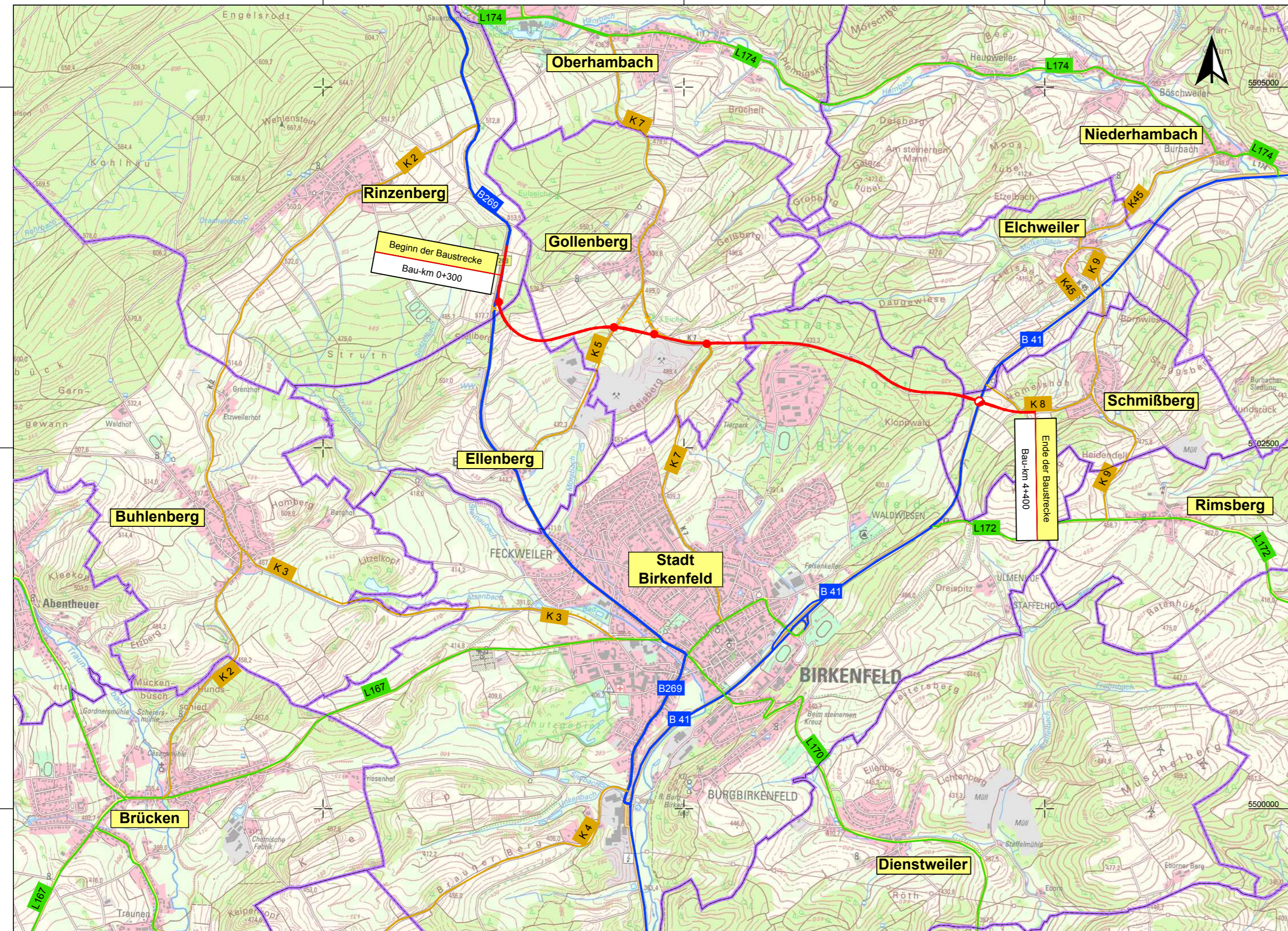


Y 362853.655  
X 5505567.886

Y 371728.655  
X 5505567.886














Y 362853.655  
X 5499142.886

Y 371728.655  
X 5499142.886






**Legende**

**Planung**

-  Baumaßnahme zweibahnig
-  Baumaßnahme einbahnig
-  Knotenpunkt planfrei
-  Knotenpunkt teilplanfrei
-  Knotenpunkt teilplangleich
-  Knotenpunkt plangleich
-  Knotenpunkt plangleich (Kreisverkehr)
-  Großbauwerk
-  Tunnel
-  Variante
-  Lärmschutz

**Straßennetz**

vorhanden  geplant

-  A 61 Bundesautobahn
-  B 41 Bundesstraße
-  L 182 Landesstraße
-  K 9 Kreisstraße
-  Rückbau

**Verwaltung**


-  Gemeindegrenze

**BUNDESVERKEHRSWEGEPLAN 2015**



Landesbetrieb Mobilität Rheinland-Pfalz

Friedrich-Ebert-Ring 14-20  
56068 Koblenz  
Tel: 0261/3029-0  
Fax: 0261/3029-1025



Entwurfsbearbeitung:	LBM Bad Kreuznach Alzeyer Straße 27 55543 Bad Kreuznach Tel: 0671 / 804-0 Fax: 0671 / 804-2000	Datum	Zeichen
		bearbeitet:	31.05.2013 Smp
		gezeichnet:	31.05.2013 Smp
geprüft:	31.05.2013 Smp		

<b>B 269</b> <b>OU Birkenfeld</b>	Anlage: 1
	Blatt Nr.: 1
	Projekt-Nr.: B269n-G11-RP
	bearbeitet:
	gezeichnet:
	geprüft:
Übersichtslageplan, Maßstab 1 : 25.000	
Nordumgehung	Station 0+300 - 4+400
von NK: 6308023	nach NK: 6308003

Straßenplanung:			
Landespflege:			
Immissionsschutz:			
Nr.	Art der Änderung	Datum	Huiskens
a	Regelquerschnitt geändert	13.01.2014	Huiskens
b			
c			
d			
e			
f			

aufgestellt:	
Bad Kreuznach, .....	