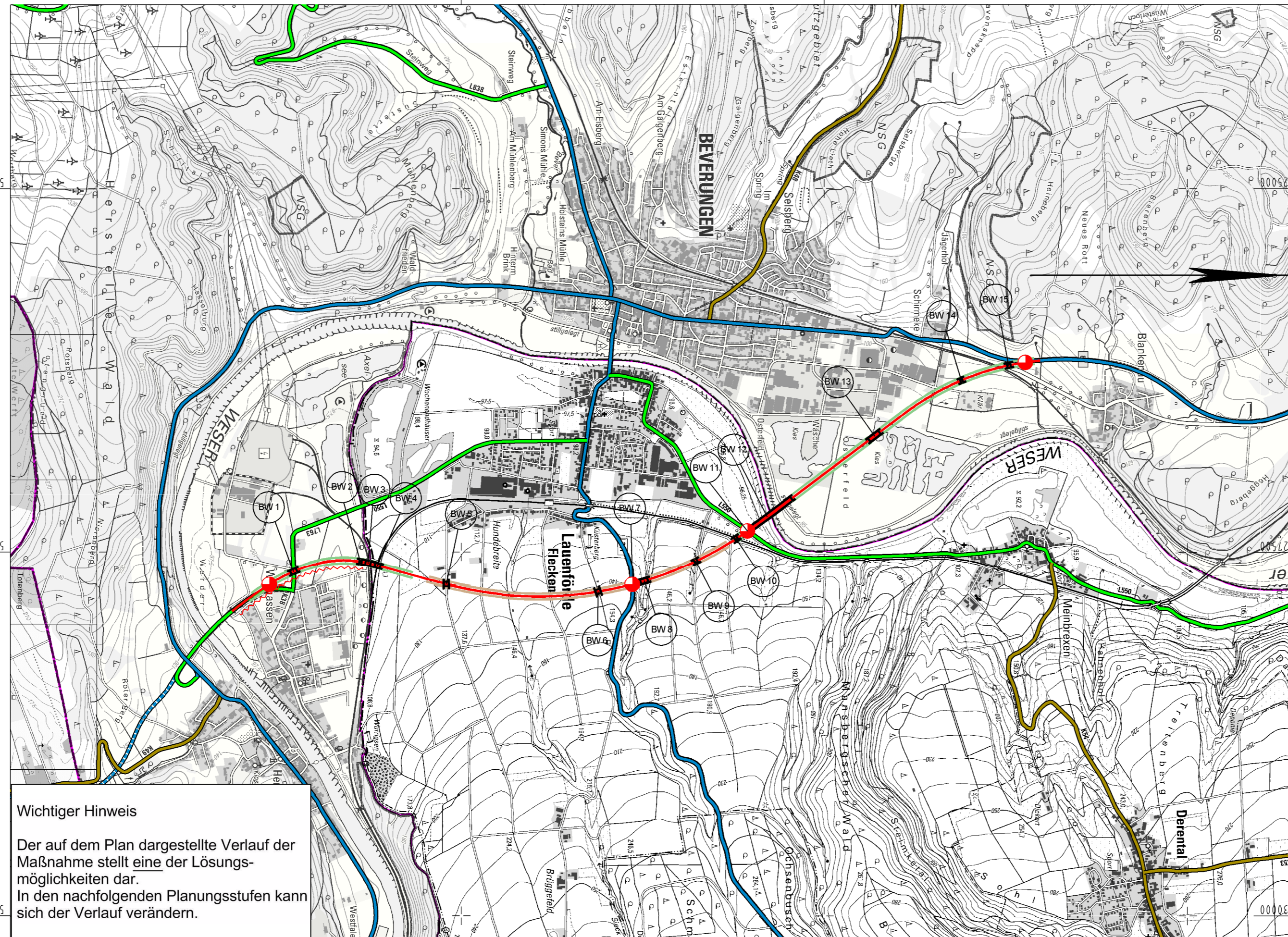














Y 523733.985
X 5719404.245










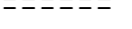

Y 523734.121
X 5728275.706



Planung

-  Baumaßnahme zweibahnig
-  Baumaßnahme einbahnig
-  Knotenpunkt planfrei
-  Knotenpunkt teilplanfrei
-  Knotenpunkt teilplangleich
-  Knotenpunkt plangleich / Knotenpunkt plangleich (Kreisverkehr)
-  Brücke
-  Tunnel
-  Variante
-  Lärmschutz
-  Damm
-  Einschnitt

Straßennetz

- | vorhanden | geplant | |
|---|---|-----------------------------|
|  |  | Bundesautobahn |
|  |  | Bundesstraße |
|  |  | Landesstraße / Staatsstraße |
|  |  | Kreisstraße |
|  |  | kommunale Straße |
|  | | Rückbau |

Verwaltung

-  Bundesgrenze
-  Landesgrenze
-  Regierungsbezirksgrenze
-  Kreisgrenze
-  Gemeindegrenze

Wichtiger Hinweis

Der auf dem Plan dargestellte Verlauf der Maßnahme stellt eine der Lösungsmöglichkeiten dar. In den nachfolgenden Planungsstufen kann sich der Verlauf verändern.

Y 530156.424
X 5719404.146

Y 530156.560
X 5728275.607

 Regionalniederlassung Sauerland-Hochstift - Aussenstelle Paderborn		 Projekt-Nr.: B83-G10-NW-HE-T3-NW	
Straße: B 83		Nächster Ort: Beverungen/Lauenförde	
BVWP 2015		Bau-Km 00+000 bis 06+120	
B83n OU Beverungen - Lauenförde		M 1:25.000 Aufgestellt: 01.08.2013	