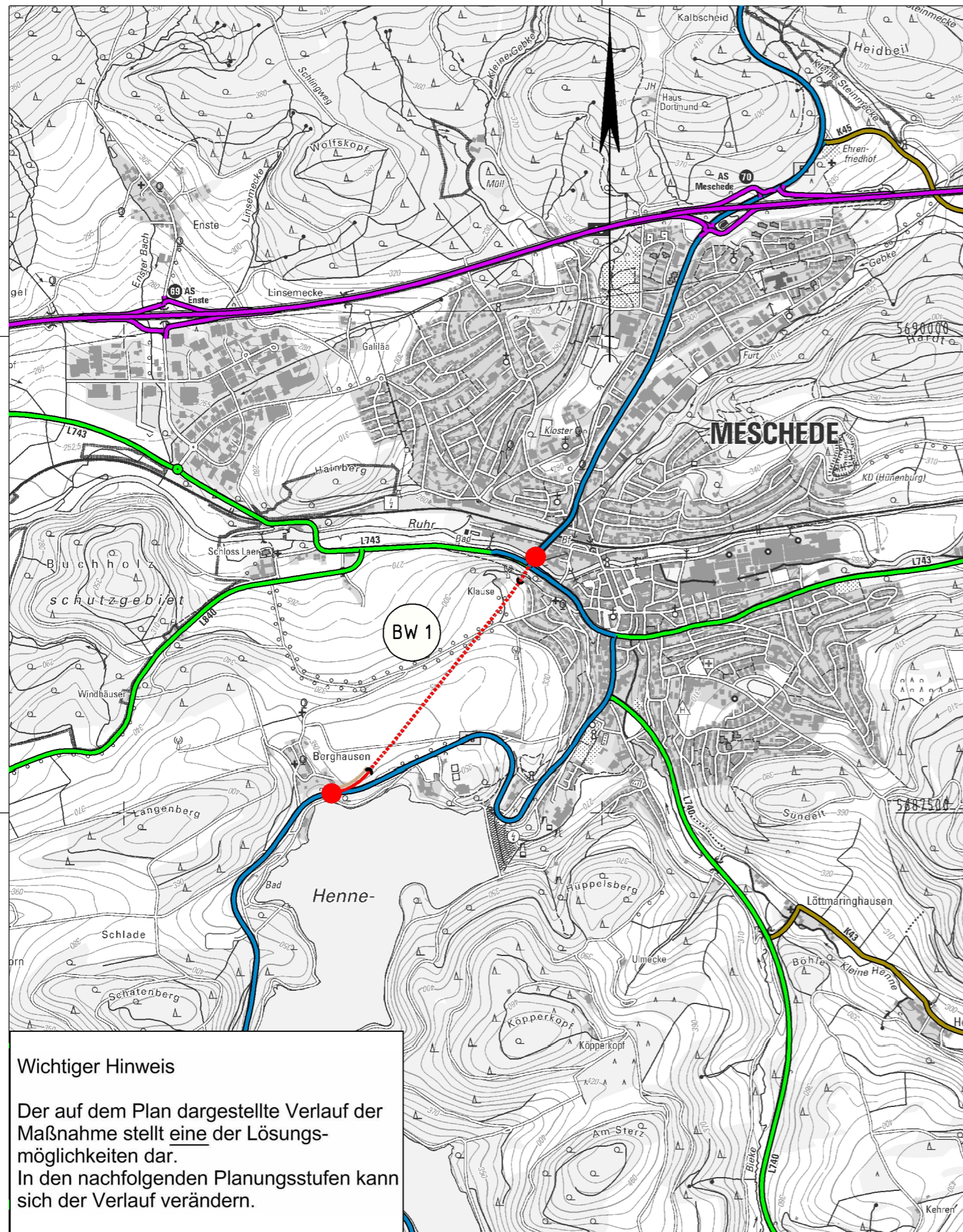


Y 446901.452  
X 5691730.490

Y 451901.453  
X 5691730.490















**Wichtiger Hinweis**

Der auf dem Plan dargestellte Verlauf der Maßnahme stellt eine der Lösungsmöglichkeiten dar. In den nachfolgenden Planungsstufen kann sich der Verlauf verändern.










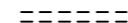

Y 446901.452  
X 5685305.490

Y 451901.453  
X 5685305.490

**Planung**



-  Baumaßnahme zweibahnig
-  Baumaßnahme einbahnig
-  Knotenpunkt planfrei
-  Knotenpunkt teilplanfrei
-  Knotenpunkt teilplangleich
-  Knotenpunkt plangleich / Knotenpunkt plangleich (Kreisverkehr)
-  Brücke
-  Tunnel
-  Variante
-  Lärmschutz
-  Damm
-  Einschnitt

**Straßennetz**

- | vorhanden   | geplant   |                             |
|---|---|-----------------------------|
|   |   | Bundesautobahn              |
|  |  | Bundesstraße                |
|  |  | Landesstraße / Staatsstraße |
|  |  | Kreisstraße                 |
|  |  | kommunale Straße            |
|  |   | Rückbau                     |

**Verwaltung**

-  Bundesgrenze
-  Landesgrenze
-  Regierungsbezirksgrenze
-  Kreisgrenze
-  Gemeindegrenze

 Regionalniederlassung Sauerland- Hochstift Lanfertsweg 2, 59872 Meschede 	Projekt-Nr.: B55-G10-NW-T6-NW
	Übersichtslageplan
Straße: B 55	Nächster Ort: Meschede
BVWP 2015	B 55 OU Meschede
Bau-Km 0+150 - 1+750	M 1:25.000
	Aufgestellt: Aug. 2013