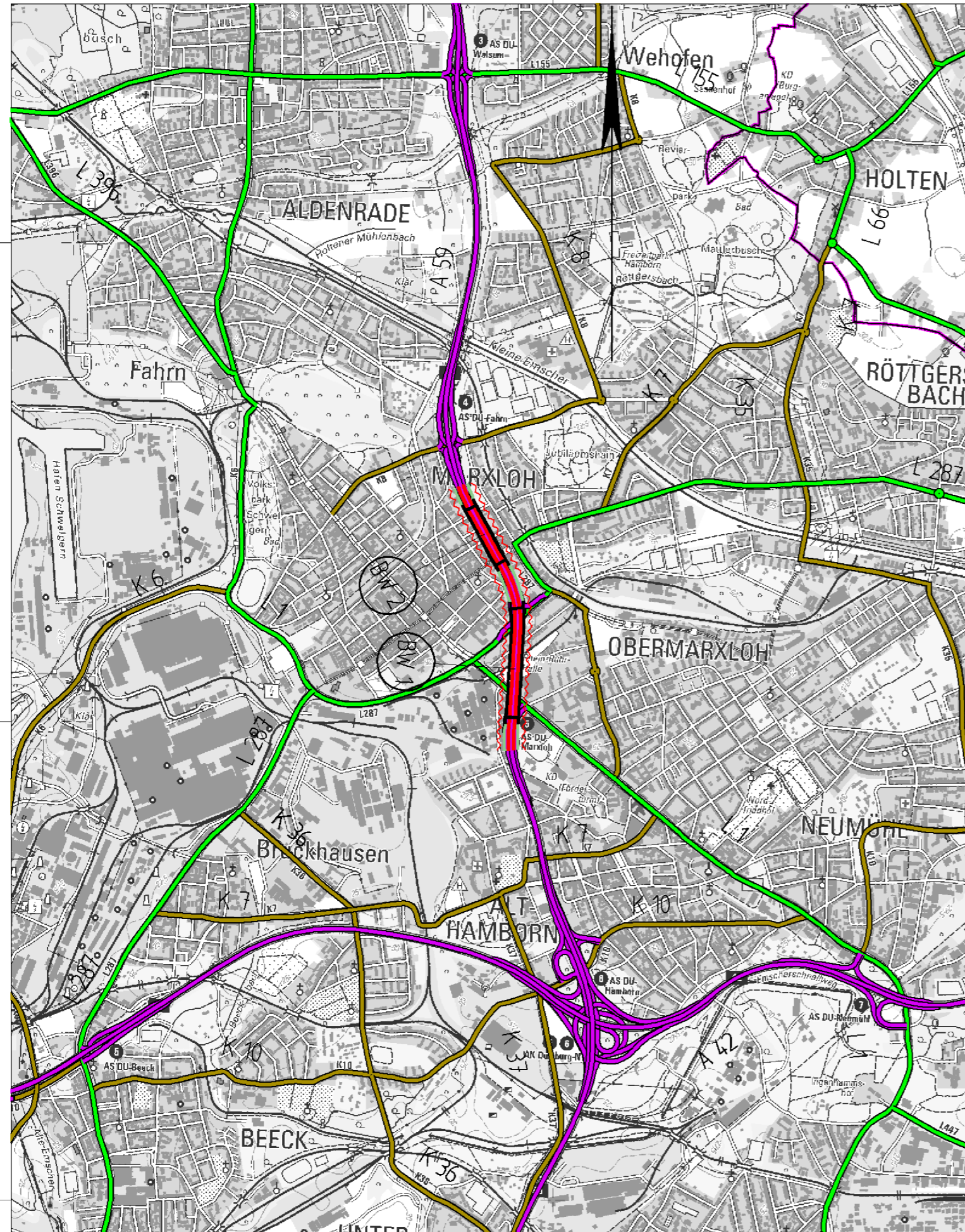


Y 342170.887
X 5711249.575

Y 347170.888
X 5711249.575



Y 342170.887
X 5704824.574

Y 347170.888
X 5704824.574

Planung

- Baumaßnahme zweibahnig
- Baumaßnahme einbahnig
- Knotenpunkt planfrei
- Knotenpunkt teilplanfrei
- Knotenpunkt teilplangleich
- Knotenpunkt plangleich / Knotenpunkt plangleich (Kreisverkehr)
- Brücke
- Tunnel
- Variante
- Lärmschutz
- Damm
- Einschnitt



Straßennetz

vorhanden geplant

- Bundesautobahn
- Bundesstraße
- Landesstraße / Staatsstraße
- Kreisstraße
- kommunale Straße
- Rückbau

Verwaltung

- Bundesgrenze
- Landesgrenze
- Regierungsbezirksgrenze
- Kreisgrenze
- Gemeindegrenze

 Regionalniederlassung Ruhr Harpener Hellweg 1, 44791 Bochum 	Projekt-Nr. A59-G70-NW-T5-NW
	Übersichtslageplan
Straße: A 59	Nächster Ort: Duisburg
BVWP 2015	s. AK Duisburg bis AS Duisburg-Fahren (o) AS Duisburg-Marxloh (m) bis AS Duisburg-Fahren (o)
M 1:25.000	Aufgestellt: 19.09.2013