













Y 32425501.378
X 5643294.489

Y 32431661.981
X 5636394.527









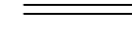


Y 32420149.245
X 5638515.859

Y 32426309.848
X 5631615.897

Planung

-  Baumaßnahme zweibahnig
-  Baumaßnahme einbahnig
-  Knotenpunkt planfrei
-  Knotenpunkt teilplanfrei
-  Knotenpunkt teilplangleich
-  Knotenpunkt plangleich / Knotenpunkt plangleich (Kreisverkehr)
-  Großbrücke
-  Tunnel
-  Variante
-  Lärmschutz
-  Damm
-  Einschnitt

Straßennetz

- | vorhanden | geplant | |
|---|---|-----------------------------|
|  |  | Bundesautobahn |
|  |  | Bundesstraße |
|  |  | Landesstraße / Staatsstraße |
|  |  | Kreisstraße |
|  |  | kommunale Straße |
|  | | Rückbau |

Verwaltung

-  Bundesgrenze
-  Landesgrenze
-  Regierungsbezirksgrenze
-  Kreisgrenze
-  Gemeindegrenze

 Regionalniederlassung Südwestfalen Untere Industriestraße 20, 57250 Netphen		 Straßen.NRW Landesbetrieb Straßenbau Nordrhein-Westfalen		Projekt-Nr.: A45-G50-NW-HE-T4-NW
Straße: A 45		Nächster Ort: Freudenberg		Bau-Km 108+290 bis 100+355
BVWP 2015	A 45 AS Haiger/Burbach - AK Olpe (A 4) AS Siegen (m) - AS Freudenberg (o)		M 1:25.000	Aufgestellt: 01.09.2013