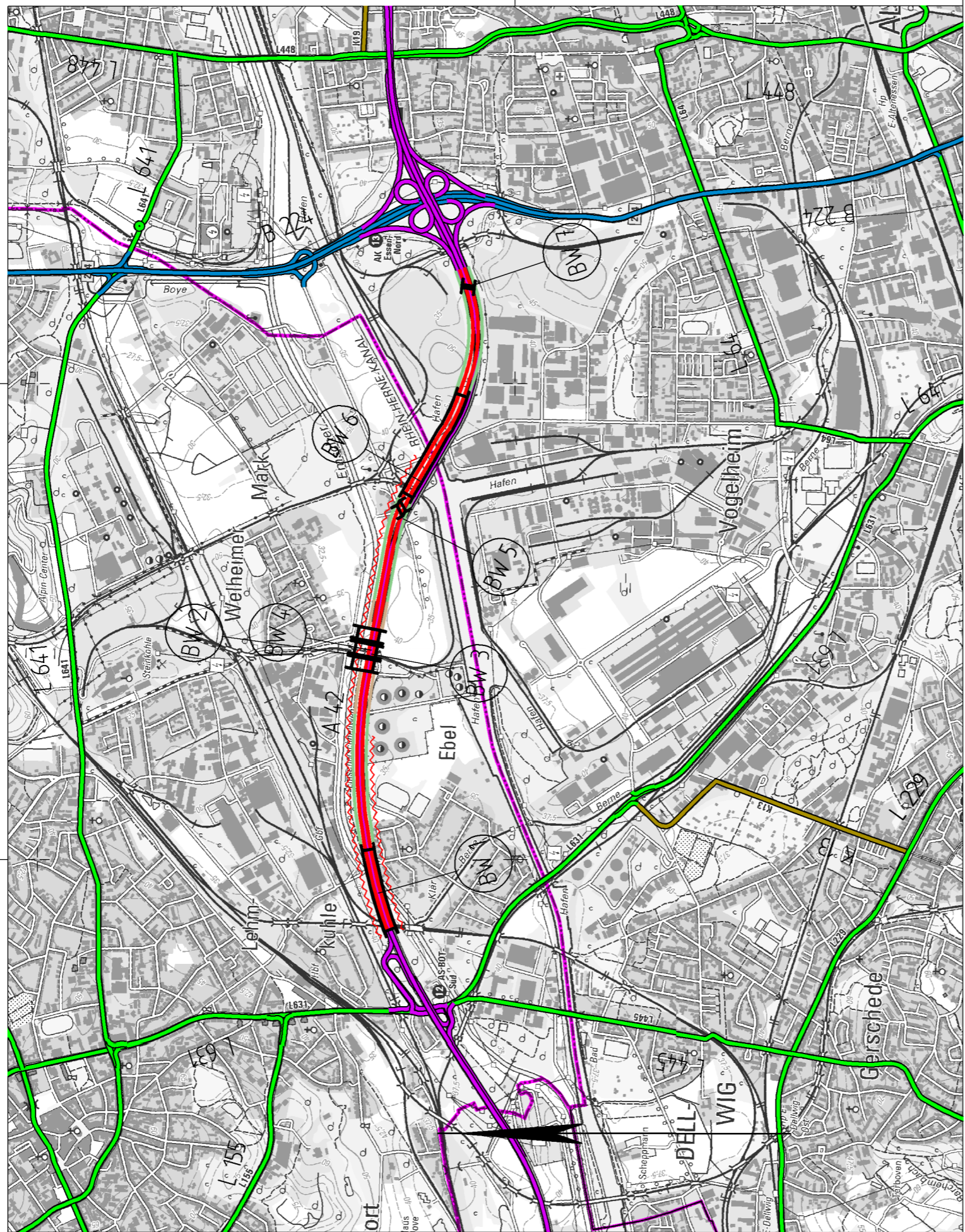


Y 361977.142
X 5710153.785













Y 361977.142
X 5705153.785














Y 355552.141
X 5710153.785

Y 355552.141
X 5705153.784

Planung

-  Baumaßnahme zweibahnig
-  Baumaßnahme einbahnig
-  Knotenpunkt planfrei
-  Knotenpunkt teilplanfrei
-  Knotenpunkt teilplangleich
-  Knotenpunkt plangleich / Knotenpunkt plangleich (Kreisverkehr)
-  Brücke
-  Tunnel
-  Variante
-  Lärmschutz
-  Damm
-  Einschnitt

Straßennetz

- | <u>vorhanden</u> | <u>geplant</u> | |
|---|---|-----------------------------|
|  |  | Bundesautobahn |
|  |  | Bundesstraße |
|  |  | Landesstraße / Staatsstraße |
|  |  | Kreisstraße |
|  |  | kommunale Straße |
|  | | Rückbau |

Verwaltung

-  Bundesgrenze
-  Landesgrenze
-  Regierungsbezirksgrenze
-  Kreisgrenze
-  Gemeindegrenze

 Regionalniederlassung Ruhr Harpener Hellweg 1, 44791 Bochum	 Landesbetrieb Straßenbau Nordrhein-Westfalen	Projekt-Nr.: A42-G40-NW-T3-NW
		Übersichtslageplan
Straße: A 42	Nächster Ort: Bottrop	Bau-Km 26+638 bis 31+137
BVWP 2015	AK Oberhausen-West (A 3) - AK Essen-Nord (A 52) AS Bottrop-Süd (a) - AK Essen-Nord (A 52) (a)	M. 1:25.000 Aufgestellt: 06.09.2013