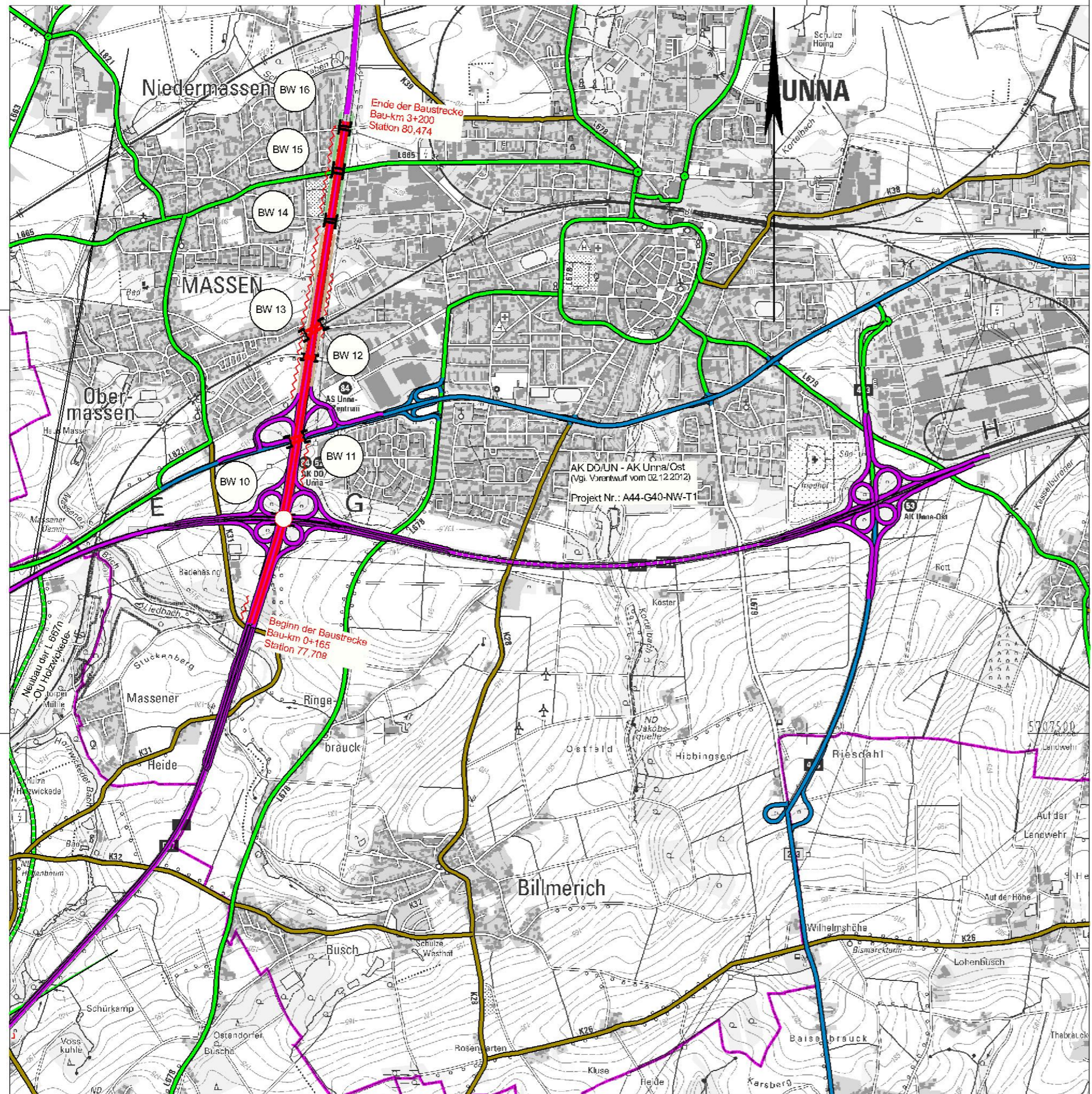


Y 405289.675
X 5711797.161













Y 411664.678
X 5711797.162














Y 405289.677
X 5705372.157

Y 411664.680
X 5705372.158

Planung

-  Baumaßnahme zweibahnig
-  Baumaßnahme einbahnig
-  Knotenpunkt planfrei
-  Knotenpunkt teilplanfrei
-  Knotenpunkt teilplangleich
-  Knotenpunkt plangleich / Knotenpunkt plangleich (Kreisverkehr)
-  Brücke
-  Tunnel
-  Variante
-  Lärmschutz
-  Damm
-  Einschnitt

Straßennetz

- | vorhanden | geplant | |
|---------------------------------------------------------------------------------------|---------------------------------------------------------------------------------------|-----------------------------|
|  |  | Bundesautobahn |
|  |  | Bundesstraße |
|  |  | Landesstraße / Staatsstraße |
|  |  | Kreisstraße |
|  |  | kommunale Straße |
|  | | Rückbau |

Verwaltung

-  Bundesgrenze
-  Landesgrenze
-  Regierungsbezirksgrenze
-  Kreisgrenze
-  Gemeindegrenze

 Regionalniederlassung Sauerland-Hochstift Lanfertsweg 2, 59872 Meschede Straßen.NRW. Landesbetrieb Straßenbau Nordrhein-Westfalen		Projekt-Nr.:	A1-G100-NW-T1
			Übersichtslageplan
Straße: A1	Nächster Ort: Unna	Bau-Km	0+165 bis 3+200
BVWP 2015	A1-G100-NW-T1 AK Da/Un - nördl. AS Unna Zentrum	M. 1:25.000	Aufgestellt: 01.12.2013