
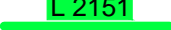




Zeichenerklärung






Planung

-  Baumaßnahme einbahnig
-  Knotenpunkt teilplanfrei
-  Knotenpunkt plangleich

Straßennetz

-  Bundesstraße
-  Landesstraße
-  Kreisstraße
-  kommunale Straße

Schutzgebiete, Natur, Landschaft und Wasser

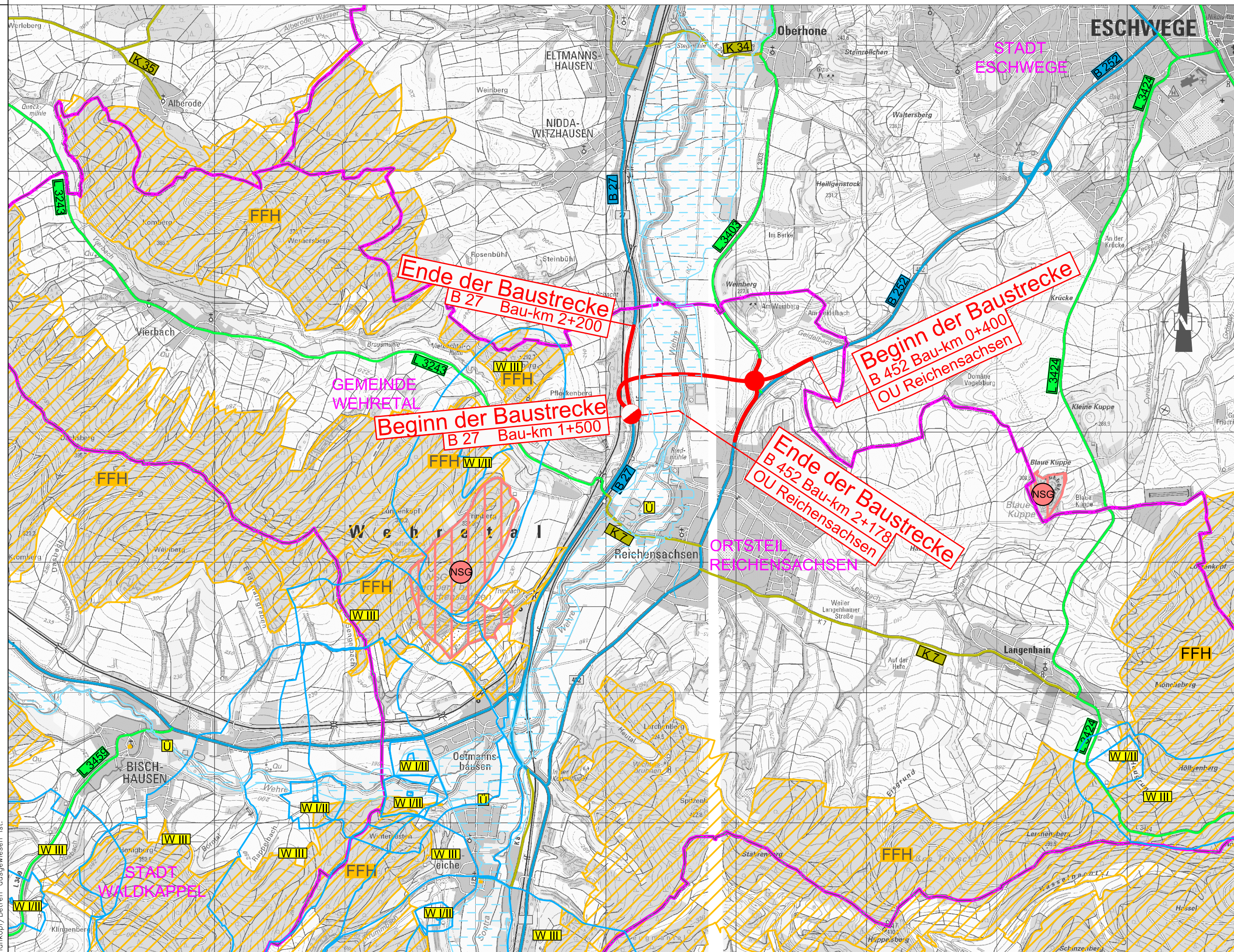
-  FFH-Gebiet
-  Naturschutzgebiet
-  Überschwemmungsgebiet
-  Wasserschutzzone I / II
-  Wasserschutzzone III

Verwaltung

-  Gemeindegrenze

Sonstiges

-  Stützwand



Lagebezug: 42 / 83 (3°), LS 150

Höhenbezug: HS 160



Hyder Consulting GmbH
 Grunewaldstraße 61-62
 10825 Berlin
 Tel.: (030) 67 05 21-0
 Fax: (030) 67 05 21-11
 www.hyderconsulting.de

Berlin, den 02.09.2013



Hessen Mobil
Straßen- und Verkehrs-
management
 Schillerstraße 8 - 36043 Fulda
 Tel. 0661/6005-0 - Fax 0661/6005-105

Projekt-Nr.:
 B452-G10-HE-T1-HE

Nr.	Art der Änderung	Datum	Name

Projektanmeldung Hessen zum BVWP 2015

Straßenbauverwaltung	Unterlage: 3 / Blatt-Nr.: 1
Übersichtslageplan	
Straße: B452 Ort: Reichensachsen	Maßstab: 1 : 25.000
PROJIS Nr.:	

B 452 - OU Reichensachsen
 Bau-km 0+400 bis 2+178

Diese(r) Unterlage/Plan darf ohne vorherige Genehmigung des Erstellers nicht veröffentlicht, vervielfältigt oder geändert, noch für ein anderes Bauvorhaben genutzt werden, als für das, das auf dem Plankopf/Betreff ausgewiesen ist.