







# Zeichenerklärung






## Planung

-  Baumaßnahme einbahnig
-  Knotenpunkt plangleich

## Straßennetz

-  Bundesstraße
-  Landesstraße
-  Kreisstraße
-  kommunale Straße

## Schutzgebiete, Natur, Landschaft und Wasser

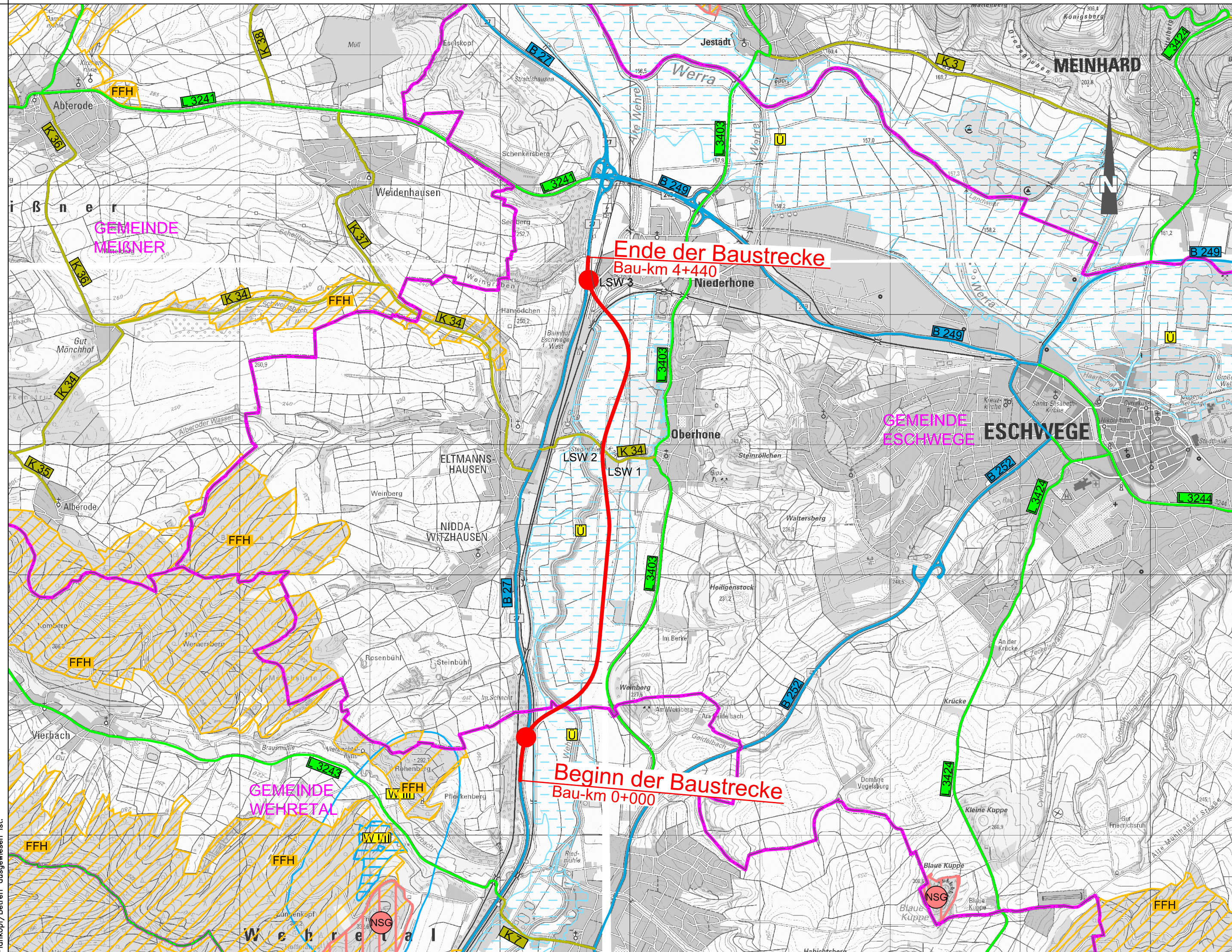
-  FFH-Gebiet
-  Naturschutzgebiet
-  Überschwemmungsgebiet
-  Wasserschutzzone I / II
-  Wasserschutzzone III

## Verwaltung

-  Gemeindegrenze

## Sonstiges

-  Lärmschutzwand



Lagebezug: 42 / 83 (3°), LS 150

Höhenbezug: HS 160



Berlin, den 02.09.2013



**Hessen Mobil  
 Straßen- und Verkehrs-  
 management**

Schillerstraße 8 - 36043 Fulda  
 Tel. 0661/6005-0 - Fax 0661/6005-105

Projekt-Nr.:  
 B27-G10-HE-T2-HE

Nr.	Art der Änderung	Datum	Name

## Projektanmeldung Hessen zum BVWP 2015

Straßenbauverwaltung	Unterlage: 3 / Blatt-Nr.: 1
Straße: B 27 Ort: OU Eschwege	<b>Übersichtslageplan</b>
PROJIS Nr.:	Maßstab: 1 : 25.000

**Neubau der Ortsumgebung  
 Eschwege / Eltmannshausen + Niddawitzhausen  
 Bau-km 0+000 bis 4+440**

Diese(r) Unterlage/Plan darf ohne vorherige Genehmigung des Erstellers nicht veröffentlicht, vervielfältigt oder geändert, noch für ein anderes Bauvorhaben genutzt werden, als für das, das auf dem Plankopie/Betrieb ausgewiesen ist.