









Zeichenerklärung







Planung

-  Baumaßnahme zweibahnig
-  Knotenpunkt planfrei
-  Großbrücke



Straßennetz

-  A 27 Bundesautobahn
-  B 99 Bundesstraße
-  L 2151 Landesstraße
-  K 33 Kreisstraße
-  kommunale Straße

Schutzgebiete, Natur, Landschaft und Wasser

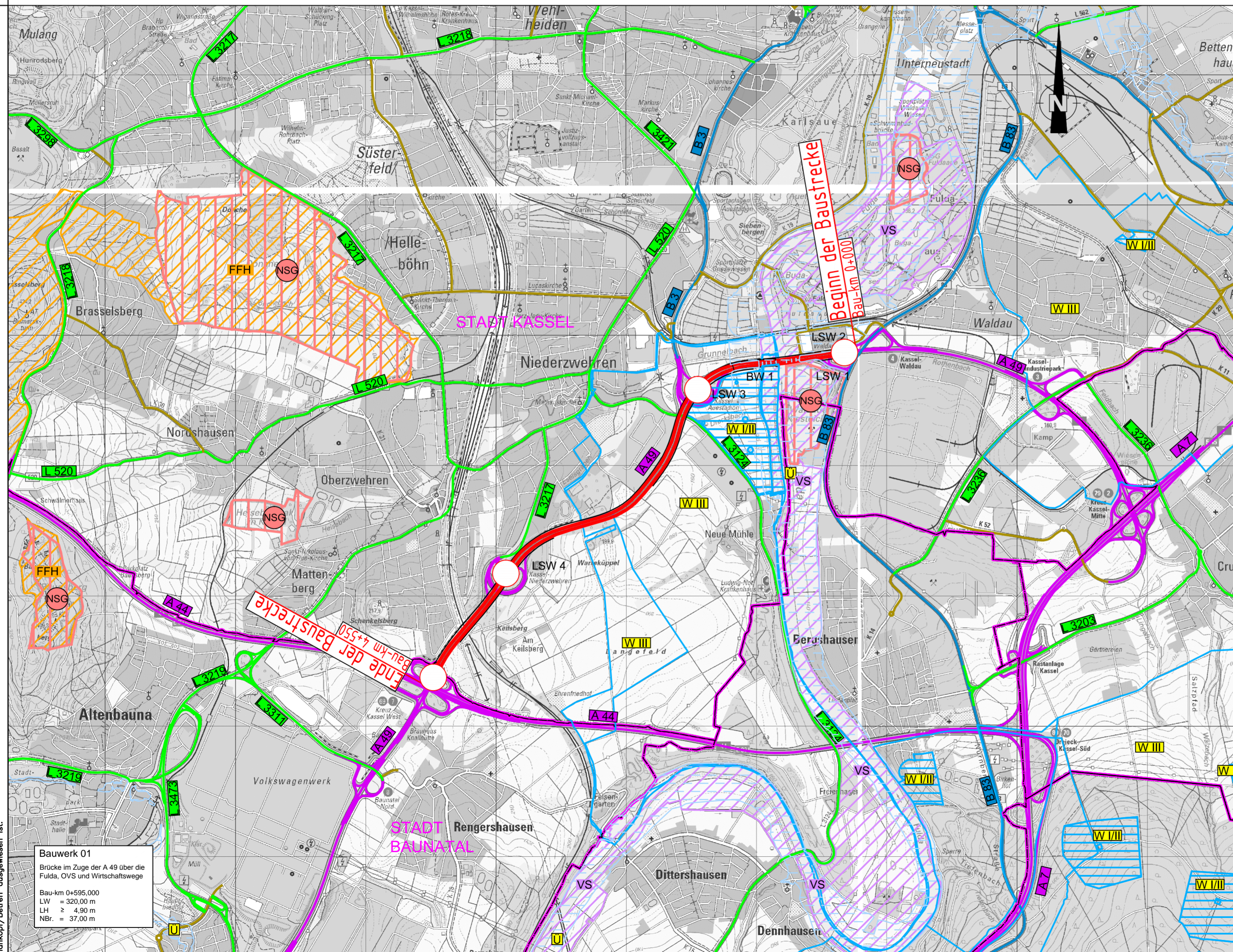
-  FFH FFH-Gebiet
-  VS europäisches Vogelschutzgebiet
-  NSG Naturschutzgebiet
-  U Überschwemmungsgebiet
-  W I/II Wasserschutzzone I / II
-  W III Wasserschutzzone III

Verwaltung

-  Landesgrenze
-  Kreisgrenze

Sonstiges

-  Lärmschutzwand



Bauwerk 01
 Brücke im Zuge der A 49 über die Fulda, OVS und Wirtschaftswege
 Bau-km 0+595,000
 LW = 320,00 m
 LH ≥ 4,90 m
 NBr. = 37,00 m

Diese(r) Unterlage/Plan darf ohne vorherige Genehmigung des Erstellers nicht veröffentlicht, vervielfältigt oder geändert, noch für ein anderes Bauvorhaben genutzt werden, als für das, das auf dem Plankopf/Bericht ausgewiesen ist.

Lagebezug: 42 / 83 (3°), LS 150 Höhenbezug: HS 160

 Hyder Consulting GmbH
 Grunewaldstraße 61-62
 10825 Berlin
 Tel.: (030) 67 05 21-0
 Fax: (030) 67 05 21-11
 www.hyderconsulting.de
 Berlin, den 02.09.2013

 **Hessen Mobil Straßen- und Verkehrsmanagement**
 Schillerstraße 8 - 36043 Fulda
 Tel. 0661/6005-0 - Fax 0661/6005-105

Projekt-Nr.: A49-G10-HE-T1

Nr.	Art der Änderung	Datum	Name

Projektanmeldung Hessen zum BVWP 2015

Straßenbauverwaltung	Unterlage: / Blatt-Nr.:
Ak Kassel West - Ort: AS Kassel Waldau	Übersichtslageplan
PROJIS Nr.:	Maßstab: 1 : 25.000

**Ausbau der A 49
 AK Kassel-West - AS Kassel Waldau
 Bau-km 0+000 bis 4+550**