





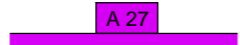

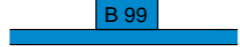

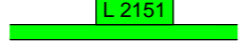

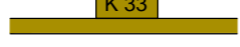






## Zeichenerklärung

### Planung


-  Baumaßnahme zweibahnig
-  Baumaßnahme einbahnig
-  Knotenpunkt planfrei
-  Knotenpunkt teilplanfrei
-  Knotenpunkt teilplangleich
-  Knotenpunkt plangleich / Knotenpunkt plangleich Kreisverkehr
-  Großbrücke
-  Tunnel
-  Variante
-  Lärmschutz

### Straßennetz


- | vorhanden   | geplant   |                             |
|---|---|-----------------------------|
|    |    | Bundesautobahn              |
|   |   | Bundesstraße                |
|  |  | Landesstraße / Staatsstraße |
|  |  | Kreisstraße                 |
|  |  | sonstige Straße             |
|  |   | Rückbaustrecke              |

### Verwaltung

-  Bundesgrenze
-  Landesgrenze
-  Regierungsbezirksgrenze
-  Kreisgrenze
-  Gemeindegrenze

Staatliches Bauamt Aschaffenburg Corneliensstraße 1 63739 Aschaffenburg Tel. 06021/393-11, Fax 06021/393-283, E-Mail: poststelle@stbaab.bayern.de		bearbeitet:	Aug. 2013	Müller
		gezeichnet:	Aug. 2013	Hilgner
		geprüft:	Aug. 2013	Maier
		PSP Nr.:		
		Projekt:	Ausbau A 3 - Kreisstraße AB 16	

## Projektanmeldung BVWP 2015

Straßenbauverwaltung Freistaat Bayern		Unterlage / Blatt-Nr.: 3 / 1	
Staatliches Bauamt Aschaffenburg Straße / Abschn.-Nr. / Station:		<b>Übersichtslageplan</b> Maßstab: 1 : 25 000	
Projekt-Nr.: B469-G020-BY	Teilprojekt-Nr.: kein Teilprojekt		
<b>B 469</b> <b>Ausbau A 3 - Kreisstraße AB 16</b>			
aufgestellt: Staatliches Bauamt Aschaffenburg  gez. Norbert Biller, Ltd. Baudirektor Aschaffenburg, den 11.10.2013			