




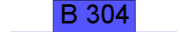






Zeichenerklärung

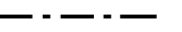

Planung

-  Baumaßnahme einbahrig
-  Knotenpunkt planfrei
-  Knotenpunkt teilplanfrei
-  Knotenpunkt teilplangleich
-  Knotenpunkt plangleich / Knotenpunkt plangleich (Kreisverkehr)
-  Großbrücke
-  Tunnel

Straßennetz


- vorhanden
-  BAB 8 Bundesautobahn
 -  B 304 Bundesstraße
 -  L 2094 Landesstraße / Staatsstraße
 -  Kr. TS 8 Kreisstraße
 -  kommunale Straße
 -  Rückbau

Verwaltung

-  Bundesgrenze
-  Regierungsbezirksgrenze
-  Kreisgrenze
-  Gemeindegrenze

Staatliches Bauamt Traunstein Rosenheimer Straße 7 83278 Traunstein Tel.: 08 61 / 57-258, Fax: 08 61/1 56 61, E-Mail: poststelle@stbats.bayern.de		bearbeitet: Sep. 2013	Domland
		gezeichnet: Sep. 2013	Schindler
		geprüft: Sep. 2013	Wallner
PSP Nr.:			
Projekt: OU Matzing			
LP25000_BVWP.sda - Planausschnitt: 001			

Projektanmeldung BVWP 2015

Straßenbauverwaltung Freistaat Bayern		Unterlage / Blatt-Nr.: 3 / 1	
Staatliches Bauamt Traunstein		Übersichtslageplan	
Projekt-Nr.: B299-G130-BY	Teilprojekt-Nr.: B299-G130-BY-T04-BY	Maßstab: 1 : 25 000	
<p>B 299/304, A 94 (Altötting) - A 8 (Traunstein)</p> <p>OU Nunhausen/Matzing</p> <p>Bau-km 0+000 bis 6+170</p>			
aufgestellt: Staatliches Bauamt Traunstein  Lfd. Baudirektor Traunstein, den 30.09.2013			

© Bayerische Vermessungsverwaltung, Geobasisdaten
 (Darstellung der Flurkarte als Eigentumsnachweis nicht geeignet)
 © Bayerisches Landesamt für Umwelt, www.lfu.bayern.de