



© Bayerische Vermessungsverwaltung, Geobasisdaten
 (Darstellung der Flurkarte als Eigentumsnachweis nicht geeignet)
 © Bayerisches Landesamt für Umwelt, www.lfu.bayern.de

Zeichenerklärung

Planung



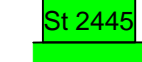



-  Baumaßnahme einbahnig
-  Knotenpunkt plangleich

Verwaltung


-  Landkreisgrenze
-  Gemeindegrenze

Straßennetz

vorhanden

-  Bundesautobahn
-  Bundesstraße
-  Staatsstraße
-  Kreisstraße
-  kommunale Straße
-  Rückbau

Dieser(ri) Unterlage/Plan darf ohne vorherige Genehmigung des Erstellers nicht veröffentlicht, vervielfältigt oder geändert, noch für ein anderes Bauvorhaben genutzt werden, als für das, das auf dem Plankopf/Betreff ausgewiesen ist.

Entwurfsbearbeitung: 	Datum		Zeichen
	bearbeitet:	08/13	Kö
	gezeichnet:	08/13	St
	geprüft:	08/13	Stöcklein
i.v. <i>Thomas Hill</i>			
Nürnberg, den 20.09.2013			

Staatliches Bauamt Schweinfurt  Mainberger Straße 14 97422 Schweinfurt Tel.: 09721/203-0, Fax: 09721/203-402, E-Mail: poststelle@stbasw.bayern.de	bearbeitet: gezeichnet: geprüft: PSP Nr.: Projekt:
--	--


Nr.	Art der Änderung	Datum	Zeichen

Projektanmeldung BVWP 2015

Straßenbauverwaltung Freistaat Bayern Staatliches Bauamt Schweinfurt Straße / Abschn.-Nr. / Station: Projekt-Nr.: B285-G010-BY Teilprojekt-Nr.: B285-G010-BY-T01-BY	Unterlage / Blatt-Nr.: 3/1 Übersichtslageplan Maßstab: 1 : 25 000
---	--

B 285, A 71 (AS Mellrichstadt) - LG. BY/TH
B 285 Ortsumgehung Stockheim

Bau-km 0+000 - Bau-km 3+650

aufgestellt: Staatliches Bauamt Schweinfurt  Schweinfurt, den 07.10.2013	
--	--