









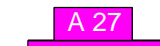



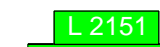









Zeichenerklärung

Planung

-  Baumaßnahme zweibahnig
-  Baumaßnahme einbahnig
-  Knotenpunkt planfrei
-  Knotenpunkt teilplanfrei
-  Knotenpunkt teilplangleich
-  Knotenpunkt plangleich / Knotenpunkt plangleich (Kreisverkehr)
-  Großbauwerk
-  Tunnel
-  Variante
-  Lärmschutz

Straßennetz

- | vorhanden | geplant | |
|---|---|------------------|
|  |  | Bundesautobahn |
|  |  | Bundesstraße |
|  |  | Landstraße |
|  |  | Kreisstraße |
|  |  | kommunale Straße |
|  |  | Rückbau |

Verwaltung

-  Bundesgrenze
-  Landesgrenze
-  Regierungsbezirksgrenze
-  Kreisgrenze
-  Gemeindegrenze

Staatliches Bauamt Ansbach		
		
Würzburger Landstraße 22 91522 Ansbach		
Tel.: 0981/8905-0, Fax: 0981/8905-1104, E-Mail: poststelle@stbaan.bayern.de		
bearbeitet:	07 / 2013	Stern
gezeichnet:	07 / 2013	Stern
geprüft:	07 / 2013	Schäfer
PSP Nr.:		
Projekt: B25_OU-Dorfgingen		

Projektanmeldung BVWP 2015

Straßenbauverwaltung Freistaat Bayern		Unterlage / Blatt-Nr.: 3 / 1
Staatliches Bauamt Ansbach		Übersichtslageplan
Projekt-Nr.: B025-G020-BY	Teilprojekt-Nr.: B025-G020-BY-T04-BY	Maßstab: 1 : 25 000

**B 25, Dinkelsbühl - A 6 (AS Feuchtwangen)
OU Dorfgingen**

aufgestellt:
Staatliches Bauamt Ansbach
Schmitt
Ansbach, den 18.09.2013

© Bayerische Vermessungsverwaltung, Geobasisdaten
(Darstellung der Flurkarte als Eigentumsnachweis nicht geeignet)
© Bayerisches Landesamt für Umwelt, www.lfu.bayern.de