























Zeichenerklärung

Planung

-  Baumaßnahme zweibahnig
-  Baumaßnahme einbahnig
-  Knotenpunkt planfrei
-  Knotenpunkt teilplanfrei
-  Knotenpunkt teilplangleich
-  Knotenpunkt plangleich / Knotenpunkt plangleich (Kreisverkehr)
-  Großbauwerk
-  Tunnel
-  Variante
-  Lärmschutz


Straßennetz

- | vorhanden | geplant | |
|---|---|------------------|
|  |  | Bundesautobahn |
|  |  | Bundesstraße |
|  |  | Landstraße |
|  |  | Kreisstraße |
|  |  | kommunale Straße |
|  |  | Rückbau |

Verwaltung

-  Bundesgrenze
-  Landesgrenze
-  Regierungsbezirksgrenze
-  Kreisgrenze
-  Gemeindegrenze

© Bayerische Vermessungsverwaltung, Geobasisdaten
(Darstellung der Flurkarte als Eigentumsnachweis nicht geeignet)
© Bayerisches Landesamt für Umwelt, www.lfu.bayern.de

Staatliches Bauamt Weilheim		bearbeitet:	10/2013	Unterweger K.
		gezeichnet:	10/2013	Unterweger K.
Münchener Str. 39 82362 Weilheim Tel.: 0881/990-0, Fax: 0881/990-1100, E-Mail: poststelle@stbawm.bayern.de		geprüft:	10/2013	Hüntelmann W.
		PSP Nr.:	B17S.MBBA0000.00.00.01	
		Projekt:	B0023_OU-Ettal_BVWP-2015	
		B023-G010-BY-T02-BY_2013-10-11_Lageplan.sda		

Projektanmeldung BVWP 2015

Straßenbauverwaltung Freistaat Bayern		Unterlage / Blatt-Nr.: 3 / 1	
Staatliches Bauamt Weilheim		Übersichtslageplan	
Projekt-Nr.: B023-G010-BY	Teilprojekt-Nr.: B023-G010-BY-T02-BY	Maßstab: 1 : 25 000	
B 23, Schongau/Peiting - Garmisch-Partenkirchen OU Ettal			
Aufgestellt: Staatliches Bauamt Weilheim			
 Grafwallner, Ltd. Baudirektor Weilheim, den 11.10.2013			