














# Zeichenerklärung


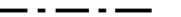


## Planung

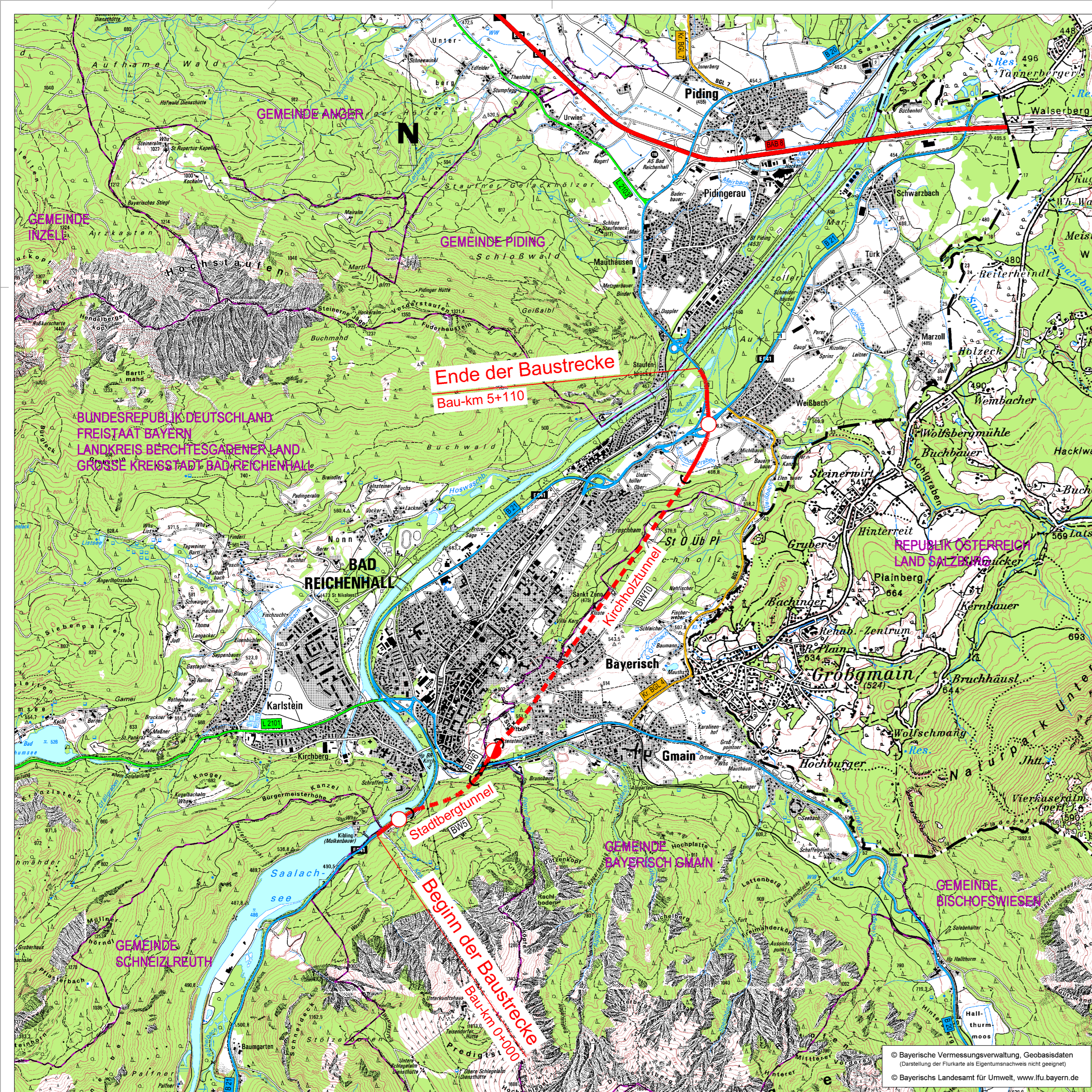
-  Baumaßnahme einbahnig
-  Knotenpunkt planfrei
-  Knotenpunkt teilplanfrei
-  Knotenpunkt teilplangleich
-  Knotenpunkt plangleich / Knotenpunkt plangleich (Kreisverkehr)
-  Großbrücke
-  Tunnel

## Straßennetz

- vorhanden
-  Bundesautobahn
  -  Bundesstraße
  -  Landesstraße / Staatsstraße
  -  Kreisstraße
  -  kommunale Straße
  -  Rückbau


## Verwaltung

-  Bundesgrenze
-  Regierungsbezirksgrenze
-  Kreisgrenze
-  Gemeindegrenze



Staatliches Bauamt Traunstein Rosenheimer Straße 7 83278 Traunstein Tel.: 08 61 / 57-258, Fax: 08 61/1 56 61, E-Mail: poststelle@stbats.bayern.de		bearbeitet:	Sep. 2013	Dömland
		gezeichnet:	Sep. 2013	Schindler
		geprüft:	Sep. 2013	Wallner
PSP Nr.:				
Projekt:		Bad_Reichenhall		
LP25000_BVWP.sda - Planausschnitt: 001				

# Projektanmeldung BVWP 2015

Straßenbauverwaltung Freistaat Bayern		Unterlage / Blatt-Nr.: 3 / 1	
Staatliches Bauamt Traunstein		Übersichtslageplan	
Projekt-Nr.: B021-G010-BY	Teilprojekt-Nr.: kein Teilprojekt	Maßstab: 1 : 25 000	
<p>B 21, OU Bad Reichenhall</p> <p><b>OU Bad Reichenhall</b></p> <p>Bau-km 0+000 bis 5+110</p>			
aufgestellt: Staatliches Bauamt Traunstein  Lfd. Baudirektor Traunstein, den 30.09.2013			

© Bayerische Vermessungsverwaltung, Geobasisdaten  
 (Darstellung der Flurkarte als Eigentumsnachweis nicht geeignet)  
 © Bayerisches Landesamt für Umwelt, www.lfu.bayern.de