











Zeichenerklärung:




Planung


-  Baumaßnahme zweibahnig
-  Baumaßnahme einbahnig
-  Knotenpunkt planfrei
-  Knotenpunkt teilplanfrei
-  Knotenpunkt teilplangleich
-  Knotenpunkt plangleich / plangleich (Kreisverkehr)
-  Großbauwerk
-  Tunnel
-  Lärmschutz

Straßennetz

-  Bundesautobahn
-  Bundesstraße
-  Landesstraße
-  Kreisstraße
-  kommunale Straße
-  Rückbau

Verwaltung

-  Landesgrenze
-  Regierungsbezirksgrenze
-  Gemeindegrenze

	Straßenbauverwaltung Baden - Württemberg		Datum	Name
	bearbeitet	Sept.2013	Schaal	
Regierungspräsidium Tübingen				

Nr.	Art der Änderung	Datum	Name

BVWP - ANMELDUNG

Straßenbauverwaltung Baden - Württemberg	Unterlage 3
Projektnummer: B28-G50-BW	Blatt-Nr. 1
Übersichtslageplan Maßstab: 1: 25 000	

B 28 OU Blaustein Bau-km 0+000 bis 3+350

Aufgestellt:
Regierungspräsidium
Abt. 4 Straßenwesen und Verkehr
Ref. 44 Planung
Tübingen....., den 05.09.2013....
gez. Kunze

Freigegeben:
Ministerium für Verkehr und Infrastruktur
Abt. 2 Straßenverkehr
Ref. 21
Stuttgart....., den 08.11.2013....
gez. Zwescher